



KEMENTERIAN  
KESEHATAN  
REPUBLIK  
INDONESIA

# PROFIL KESEHATAN

KABUPATEN KAMPAR  
TAHUN 2021



1



2



3



Dentalcare

7



4



5



6



8



9



10

## **TIM PENYUSUN**

### **Pengarah**

Kepala Dinas Kesehatan Kabupaten Kampar  
dr. Zulhendra Das'at

### **Penanggungjawab**

Sekretaris Dinas Kesehatan Kabupaten Kampar  
Rahmat, SKM, MKM

### **Ketua**

Kepala Sub Bagian Program, Informasi dan Hubungan masyarakat  
Dinas Kesehatan Kabupaten Kampar  
Ejon Asmanto, SKM, MKM

### **Sekretaris/ Editor**

Ayu Wulandari, SKM

### **Anggota**

Nini Rahmawati, SKM  
Indah Juwita, SKM  
Oky Armi Pratama, S.Kep  
Yenni Maulina, S.Kep  
Ikhsan Saleh Paloan, SAP

### **Kontributor**

Sekretariat  
Bidang Sumber Daya Kesehatan  
Bidang Pelayanan Kesehatan  
Bidang Kesehatan Masyarakat  
Bidang P2P  
Puskesmas se-Kabupaten Kampar  
RSUD Bangkinang

## KATA PENGANTAR

Puji dan syukur kita panjatkan kehadirat Allah SWT, karena berkat rahmat dan karunia Allah SWT Dinas Kesehatan Kabupaten Kampar pada akhirnya berhasil menyusun “Profil Kesehatan Kabupaten Kampar tahun 2021”. Profil Kesehatan Kabupaten Kampar terbit untuk merespon tingginya kebutuhan akan data dan informasi.

Saya menyadari bukan hal mudah dapat menyajikan data yang berkualitas sesuai kebutuhan dan tepat waktu. Pemenuhan kelengkapan data baik dari segi cakupan wilayah maupun indikator merupakan masalah utama yang ditemui dalam rangka penyusunan Profil yang tepat waktu. Kendala ini ditemui dalam pengelolaan data dan informasi baik ditingkat Puskesmas maupun Program di Dinas Kesehatan Kabupaten Kampar. Selain itu, dalam penyusunan Profil Kesehatan Kabupaten Kampar diperlukan komitmen bersama antara Dinas Kesehatan Kabupaten Kampar dan Puskesmas dalam mewujudkan penyediaan data yang lengkap, akurat, dan tepat waktu.

Dinas Kesehatan Kabupaten Kampar telah melakukan banyak upaya agar data dan informasi yang disajikan pada Profil Kesehatan Kabupaten Kampar dapat hadir lebih cepat dibandingkan tahun-tahun sebelumnya. Saya sangat berharap dengan hadirnya “ Profil Kesehatan Kabupaten Kampar 2020” ini, kebutuhan terhadap data dan informasi kesehatan disemua lini, baik institusi pemerintah, institusi swasta, organisasi profesi, mahasiswa dan kelompok masyarakat lainnya dapat terpenuhi dengan baik.

Profil Kesehatan ini juga diharapkan dapat bermanfaat sebagai bahan dalam mengukur kinerja program pembangunan kesehatan di Kabupaten Kampar yang berguna bagi perencanaan program pembangunan kesehatan berikutnya.

Melalui kesempatan ini saya mengucapkan terima kasih dan apresiasi yang setinggi-tingginya kepada semua pihak, dalam hal ini pengelola data dan program, serta lintas sektor yang telah berkontribusi dalam penyusunan Profil Kesehatan Kabupaten Kampar 2020. Semoga di masa mendatang dapat menyajikan data yang lebih berkualitas dan dapat terbit lebih cepat.

Bangkinang, Juni 2022

**KEPALA DINAS KESEHATAN KAB. KAMPAR**

**dr. ZULHENDRA DAS'AT**  
**PEMBINA IV/A**

NIP. 19750609 200312 100 8

## DAFTAR ISI

	Halaman
<b>KATA PENGANTAR</b> .....	i
<b>DAFTAR ISI</b> .....	ii
<b>DAFTAR TABEL</b> .....	iv
<b>DAFTAR GRAFIK</b> .....	vi
<b>DAFTAR GAMBAR</b> .....	vii
<b>BAB I PENDAHULUAN</b> .....	1
A. Latar Belakang .....	1
B. Tujuan Penyusunan Profil .....	2
C. Manfaat Penyusunan Profil .....	3
D. Sistematika Penyajian .....	4
E. Jenis dan Cara Pengumpulan Data .....	5
F. Pengolahan dan Analisa Data .....	5
<b>BAB II GAMBARAN UMUM</b> .....	7
A. Administrasi Pemerintahan .....	7
B. Keadaan Geografis .....	8
C. Keadaan Iklim .....	9
D. Keadaan Demografi .....	10
E. Sosial Ekonomi, Budaya dan Pendidikan .....	12
F. Keadaan Lingkungan .....	13
G. Gambaran Dinas Kesehatan .....	16
<b>BAB III SITUASI DERAJAT KESEHATAN</b> .....	21
A. Keadaan Derajat Kesehatan .....	21
1. Mortalitas .....	21
(1) Angka Kematian Bayi (AKB) .....	21
(2) Angka Kematian Balita (AKABA) .....	22
(3) Angka Kematian Ibu (AKI).....	23
2. Morbiditas .....	24
a. Penyakit Menular Langsung.....	24
1) Penanggulangan Penyakit TB Paru .....	24
2) Penanggulangan Pneumonia.....	25
3) Penanggulangan Penyakit Diare.....	25
4) Penanggulangan Penyakit Kusta .....	26
b. Penyakit Menular Bersumber Binatang.....	27
1) Demam Berdarah Dengue (DBD) .....	27
2) Penyakit Rabies .....	27
3) Penanggulangan Penyakit Filariasis .....	28

B.	Program Indonesia Sehat dengan Pendekatan Keluarga (PIS-PK)....	39
<b>BAB IV</b>	<b>SITUASI UPAYA KESEHATAN .....</b>	<b>46</b>
A.	Akses di Mutu Pelayanan Kesehatan .....	51
B.	Pemberantasan Penyakit Menular .....	53
1.	Imunisasi .....	53
2.	Cakupan Imunisasi Bumil ( TT & Td ) .....	54
3.	Cakupan Imunisasi Bayi .....	55
4.	Cakupan Covid-19 .....	55
C.	Pemberantasan Penyakit Tidak Menular .....	55
D.	Pembinaan Kesehatan Lingkungan .....	56
<b>BAB V</b>	<b>SITUASI SUMBER DAYA KESEHATAN .....</b>	<b>65</b>
A.	Kesehatan Dasar .....	65
1.	Sumber Daya Kesehatan .....	65
<b>BAB VI</b>	<b>KESIMPULAN DAN SARAN .....</b>	<b>70</b>
A.	Kesimpulan .....	70
B.	Saran-saran .....	71
<b>BAB VII</b>	<b>PENUTUP .....</b>	<b>73</b>
<b>LAMPIRAN</b>		

## DAFTAR TABEL

	Halaman
Tabel 1 : Jumlah Penduduk Kabupaten Kampar Menurut Jenis Kelamin Sex Ratio Tahun 2017– 2021 .....	11
Tabel 2 : Jumlah Masyarakat Miskin Tahun 2017-2021 .....	12
Tabel 3 : Jumlah Pendidikan Tertinggi Masyarakat Tahun 2021 .....	13
Tabel 4 : Jumlah Rumah Sehat Tahun 2021 .....	14
Tabel 5 : Jumlah TTU dan TPUM Sehat Tahun 2017-2021 .....	15
Tabel 6 : Jumlah AKB Tahun 2021 .....	21
Tabel 7 : Jumlah BBLR Tahun 2021 .....	22
Tabel 8 : Jumlah AKABA Tahun 2021 .....	22
Tabel 9 : Jumlah Rumah Sehat Tahun 2021 .....	23
Tabel 10 : Jumlah Kasus Penyakit TB Paru Tahun 2017-2021 .....	24
Tabel 11 : Jumlah Kasus Penyakit Pneumonia Tahun 2017-2021 .....	25
Tabel 12 : Jumlah Kasus Penyakit Diare Tahun 2017-2021 .....	26
Tabel 13 : Jumlah Kasus Penyakit Kusta Tahun 2017-2021 .....	26
Tabel 14 : Jumlah Kasus Demam Berdarah Dengue (DBD) Tahun 2017-2021 .....	27
Tabel 15 : Jumlah Kasus Penyakit Rabies Tahun 2019-2021 .....	28
Tabel 16 : Jumlah Kasus Penyakit Filariasis Tahun 2017-2021 .....	28
Tabel 17 : Jumlah Cakupan Pemeriksaan Neontal (KN) Tahun 2017-2021 ....	30
Tabel 18 : Cakupan Imunisasi Pada Ibu Hamil Tahun 2018-2021 .....	30
Tabel 19 : Jumlah Bayi ASI Eksklusif Tahun 2017-2021 .....	31
Tabel 20 : Pendistribusian Vitamin A Tahun 2017-2021 .....	31
Tabel 21 : Pendistribusian vitamin A pada Ibu Nifas Tahun 2017-2021 .....	32
Tabel 22 : Pendistribusian Tablet Besi tahun 2017-2021 .....	32
Tabel 23 : Tingkat Capaian Program (K/S) Tahun 2017-2021 .....	33
Tabel 24 : Tingkat Partisipasi masyarakat Tahun 2017- 2021 .....	33
Tabel 25 : Keberhasilan Penimbangan Tahun 2017-2021 .....	33
Tabel 26 : Balita BGM Tahun 2017-2021 .....	34
Tabel 27 : Jumlah Kasus Penyakit Difteri Tahun 2017-2021 .....	35
Tabel 28 : Jumlah Kasus Campak Tahun 2017-2021 .....	36

Tabel 29	: Jumlah Kasus BBLR Tahun 2017-2021 .....	37
Tabel 30	: Jumlah Kasus Gizi Buruk Tahun 2018-2021 .....	39
Tabel 31	: Intervensi Pendataan Dengan Implementasi 2021 .....	39
Tabel 32	: Target dan Realisasi Capaian SPM Bidang Kesehatan Tahun 2021 .....	50
Tabel 33	: Jumlah Kunjungan Rawat Jalan dan Rawat Inap Tahun 2017- 2021 .....	51
Tabel 34	: Jumlah Pelayanan Lanjut Usia Tahun 2017-2021 .....	52
Tabel 35	: Jumlah Pelayanan Kesehatan Gigi Dan Mulut Tahun 2017- 2021 .....	53
Tabel 36	: Jumlah Pelayanan Kesehatan Gigi Dan Mulut Anak Sekolah Tahun 2017-2021.....	53
Tabel 37	: Jumlah Desa UCI Tahun 2017-2021 .....	54
Tabel 38	: Jumlah Cakupan Imunisasi Bayi Tahun 2017-2021 .....	55
Tabel 39	: Jumlah Rumah Sehat Tahun 2017-2021.....	56
Tabel 40	: Jumlah Tempat – Tempat Umum Sehat Tahun 2017-2021.....	56
Tabel 41	: Jumlah air minum layak Tahun 2017-2021 .....	57
Tabel 42	: Jumlah Akses Jamban Sehat Tahun 2017-2021 .....	57
Tabel 43	: Jumlah Persentase Gizi Tahun 2017-2021 .....	59
Tabel 44	: Jumlah Persentase Posyandu Tahun 2017-2021.....	60
Tabel 45	: Jumlah RUTA Ber PHBS Tahun 2017-2021 .....	61
Tabel 46	: Cakupan Pemeriksaan Neonatal Tahun 2017-2021 .....	63
Tabel 47	: Cakupan Bayi dengan ASI Eksklusif Tahun 2017-2021 .....	64
Tabel 48	: Cakupan Pelayanan Keluarga Berencana ( KB ) Tahun 2017-2021.....	64
Tabel 49	: Jumlah Sarana Pelayanan Kesehatan Tahun 2017-2021 .....	65
Tabel 50	: Ratio Keberadaan Tenaga Kesehatan Tahun 2021 .....	50

## DAFTAR GRAFIK

	Halaman
Grafik 1 : Jumlah Penduduk Kabupaten Kampar Tahun 2021 .....	10
Grafik 2 : Persentase Sarana Air Minum Yang Dilakukan Pengawasan Tahun 2021 .....	15
Grafik 3 : Urutan 10 Pola Penyakit Terbesar di Kabupaten Kampar Tahun 2021 .....	29
Grafik 4 : Persentase Jumlah Kasus Diare Tahun 2017 – 2021 .....	34
Grafik 5 : Persentase Bayi Dengan BBLR Tahun 2021 .....	38
Grafik 6 : Persentase Balita Bawah Garis Merah (BGM) Tahun 2017- 2021 ...	38
Grafik 7 : Capaian Indikator PIS-PK di Kabupaten Kampar tahun 2021 .....	40
Grafik 8 : Data Capaian Indikator Keluarga Sehat tahun 2021 .....	41
Grafik 9 : Persentase Cakupan Distribusi Vitamin A Tahun 2017-2021 .....	58
Grafik 10 : Persentase Ibu Hamil Mendapat Tablet Besi (Fe) Tahun 2017-2021	58
Grafik 11 : Cakupan Pelayanan Antenatal K1 Dan K4 Tahun 2017- 2021 .....	62
Grafik 12 : Persentase Pertolongan Persalinan Tahun 2017– 2021 .....	63



## DAFTAR GAMBAR

	Halaman
Gambar 1 : Peta Wilayah Kabupaten Kampar .....	8
Gambar 2 : Peta Kepadatan Penduduk Kabupaten Kampar Tahun 2021.....	11

# **BAB I**

## **PENDAHULUAN**

### **A. Latar Belakang**

Pembangunan kesehatan merupakan hal yang dinamis, sistematis dan berkelanjutan dengan tujuan meningkatkan kesadaran, kemauan dan kemampuan hidup sehat bagi setiap orang agar terwujud derajat kesehatan yang setinggi-tingginya. Maka untuk mengukur keberhasilan pembangunan kesehatan sesuai dengan Visi Kabupaten Kampar yang juga menjadi Visi Dinas Kesehatan Tahun 2005 – 2025 yaitu “Terwujudnya Kabupaten Kampar sebagai Negeri Berbudaya, Berdaya dalam lingkungan masyarakat Agamis tahun 2025.”

Untuk itu perlu ditetapkan berbagai program kesehatan yang telah disesuaikan dengan prioritas masalah kesehatan yang terdapat dimasyarakat, dengan mengutamakan upaya peningkatan dan pemeliharaan kesehatan serta ketersediaan sumber daya yang ada. Pembangunan kesehatan tersebut merupakan upaya seluruh potensi bangsa Indonesia, baik masyarakat, swasta maupun pemerintah.

Pembangunan kesehatan harus diimbangi dengan intervensi perilaku yang memungkinkan masyarakat lebih sadar, mau dan mampu melakukan hidup sehat sebagai prasarat pembangunan yang berkelanjutan (*sustainable development*). Oleh sebab itu promosi kesehatan hendaknya dapat berjalan secara integral dengan berbagai aktivitas pembangunan kesehatan sehingga menjadi arus utama pada percepatan mewujudkan jaminan kesehatan masyarakat semesta. Semakin menurunnya angka kelahiran dan meningkatnya angka harapan hidup ditunjukkan oleh piramida penduduk yang proporsi bagian tengah menjadi semakin besar, sehingga dalam Jangka panjang bagian penduduk dewasa dan usia lanjut menjadi semakin besar.

Tujuan Pembangunan Kesehatan adalah untuk meningkatkan kesadaran, kemauan dan kemampuan hidup sehat bagi setiap orang agar terwujud derajat kesehatan masyarakat yang optimal melalui terciptanya masyarakat, bangsa dan Negara Indonesia yang ditandai penduduk yang hidup dengan perilaku dan dalam lingkungan sehat, Tujuan utama dari pembangunan kesehatan

yaitu; 1) Peningkatan kemampuan masyarakat untuk menolong dirinya sendiri dalam bidang kesehatan, 2) Perbaikan mutu lingkungan hidup yang dapat menjamin kesehatan, 3) Pengurangan kesakitan dan kematian, 4) Pengembangan keluarga sehat sejahtera.

Mengacu pada indikator Indeks Pembangunan Manusia/IPM (Human Development Index, UNDP), maka kondisi kesehatan masyarakat sebagai salah satu komponen IPM di Kabupaten Kampar menunjukkan perkembangan. Profil kesehatan sebagai salah satu produk dari hasil pengelolaan data dan informasi diharapkan dapat memberikan gambaran atau potret kesehatan secara komprehensif.

Tujuan utama diterbitkannya Profil Kesehatan Kabupaten Kampar ini adalah agar diperoleh gambaran keadaan kesehatan secara deskriptif di Kabupaten Kampar khususnya untuk Tahun 2021 dalam bentuk narasi, tabel, dan gambar. Profil Kesehatan Kabupaten Kampar Tahun 2021, diharapkan dapat memberikan data yang akurat kepada penentu kebijakan (*stake holder*) di Kabupaten Kampar dan sebagai bukti untuk dapat dilakukan pengambilan keputusan berdasarkan fakta (*evidence based decision making*). Selain itu Profil Kesehatan ini dapat digunakan sebagai sarana penyedia data dan informasi dalam rangka Evaluasi dan Perencanaan kegiatan rutin Tahunan, serta pemantauan pencapaian Visi dan Misi Pembangunan Kesehatan di Kabupaten Kampar.

## **B. Tujuan Penyusunan Profil**

### **1. Tujuan Umum**

Tujuan dari penyusunan Profil Kesehatan Kabupaten ini adalah untuk mendapatkan data yang dapat diolah menjadi suatu informasi kesehatan serta diketahuinya faktor-faktor kesehatan lain yang dapat dijadikan sebagai bahan penilaian tercapai atau tidaknya Kabupaten Sehat, yang pada akhirnya diketahui gambaran kondisi Pembangunan kesehatan yang dapat dijadikan sebagai dasar pertimbangan untuk menentukan langkah-langkah Perencanaan selanjutnya bagi *stake holder* atau pemegang kebijakan.

## **2. Tujuan Khusus**

Tujuan khusus penyusunan Profil adalah ;

- a. Menggambarkan kondisi derajat kesehatan masyarakat Kabupaten Kampar dengan indikator Mortalitas, Morbiditas dan Status Gizi,
- b. Menggambarkan upaya kesehatan yang terdiri atas pelayanan kesehatan, perilaku hidup sehat dan keadaan lingkungan,
- c. Menggambarkan kondisi Sumber Daya Kesehatan terdiri atas sarana kesehatan, tenaga kesehatan dan pembiayaan kesehatan,
- d. Mengetahui gambaran permasalahan dan hambatan Profil Kesehatan Kabupaten Kampar Tahun 2021,
- e. Mendapatkan Data atau informasi lainnya yang berkaitan dengan Profil Kesehatan, dan indikator terkait kesehatan yang meliputi:
  - 1) Gambaran Umum
  - 2) Sarana Kesehatan
  - 3) SDM Kesehatan
  - 4) Pembiayaan Kesehatan
  - 5) Kesehatan Keluarga
  - 6) Pengendalian Penyakit dan
  - 7) Kesehatan Lingkungan .

## **C. Manfaat Penyusunan Profil**

Manfaat yang diharapkan dari penyusunan Profil kesehatan ini adalah ;

1) Sebagai alat yang digunakan untuk mengevaluasi program-program yang telah dilaksanakan, 2) Dapat dijadikan sebagai bahan masukan dalam penyusunan langkah-langkah selanjutnya dalam usaha meningkatkan dan mengembangkan Pembangunan Kabupaten khususnya Pembangunan di bidang kesehatan, 3) Dapat dijadikan sebagai bahan pertimbangan untuk penyusunan Profil Kesehatan Provinsi dan Profil Kesehatan Nasional.

Sistem Informasi Kesehatan yang ditampilkan dalam bentuk Profil Kesehatan Kabupaten Kampar Tahun 2021 ini menampilkan berbagai indikator-indikator yang digunakan untuk kebutuhan bahan penilaian demi tercapai atau tidaknya “Kabupaten Sehat” yang selanjutnya dijadikan dasar untuk penilaian “Provinsi Sehat” dan “Indonesia Sehat 2022” sehingga

didapat keselarasan atau kompatibilitas antar Profil-Profil Kesehatan yang dijadikan sebagai dasar penilaian untuk tingkat administrasi yang lebih tinggi, maka Profil Kesehatan Kabupaten Kampar dalam penyajiannya, khususnya menyangkut indikator dan sistematika tetap mengacu atau berpedoman kepada petunjuk yang telah ditetapkan.

#### **D. Sistematika Penyajian**

Untuk lebih memudahkan dalam memahami Profil Kesehatan Kabupaten Kampar Tahun 2021 ini, maka sistematika penyajiannya adalah sebagai berikut :

##### **Bab I Pendahuluan**

Dalam bab ini diuraikan secara singkat tentang maksud dan tujuan Profil Kesehatan serta sistematika dari penyajiannya.

##### **Bab II Gambaran Umum**

Bab ini menyajikan tentang gambaran umum Kabupaten Kampar. Selain uraian tentang letak administratif, geografis dan informasi lainnya, bab ini juga mengulas faktor-faktor yang berpengaruh terhadap kesehatan dan faktor-faktor lainnya misalnya kependudukan (demografi), ekonomi, pendidikan, sosial budaya dan lingkungan.

##### **Bab III Situasi Derajat Kesehatan**

Bab ini berisi uraian tentang indikator mengenai angka kematian, angka kesakitan dan angka status gizi masyarakat

##### **Bab IV Situasi Upaya Kesehatan**

Bab ini menguraikan tentang pelayanan kesehatan dasar, pelayanan kesehatan rujukan dan penunjang, pemberantasan penyakit menular, pembinaan kesehatan lingkungan dan sanitasi dasar, perbaikan gizi masyarakat, pelayanan kefarmasian dan alat kesehatan, pelayanan kesehatan dalam situasi bencana. Upaya pelayanan kesehatan yang diuraikan dalam bab ini juga mengakomodir indikator kinerja Standar Pelayanan Minimal

(SPM) Bidang Kesehatan serta upaya pelayanan kesehatan lainnya yang diselenggarakan oleh Kabupaten Kampar

#### **Bab V Situasi Sumber Daya Kesehatan**

Bab ini menguraikan tentang sarana kesehatan, tenaga kesehatan, pembiayaan kesehatan dan sumber daya kesehatan lainnya.

#### **Bab VI Kesimpulan**

Bab ini diisi dengan sajian tentang hal-hal penting yang perlu disimak dan ditelaah lebih lanjut dari Profil Kesehatan Kabupaten Kampar tahun 2020. Selain keberhasilan-keberhasilan yang perlu dicatat, bab ini juga mengemukakan hal-hal yang dianggap masih kurang dalam rangka penyelenggaraan kesehatan.

#### **Lampiran**

Pada lampiran ini berisi tabel resume atau angka pencapaian Kabupaten Kampar dan 79 tabel data kesehatan yang terkait kesehatan yang responsif gender.

Profil kesehatan disajikan dalam bentuk tercetak (berupa buku) atau dalam bentuk lain (*softcopy*).

### **E. Jenis dan Cara Pengumpulan Data**

Pengumpulan data Profil dilakukan dengan dua cara yaitu secara aktif dan pasif. Secara aktif berarti petugas pengelola data Dinas Kesehatan berupaya aktif mengumpulkan data dari Puskesmas, Rumah Sakit dan ke Instansi Dinas terkait. Secara pasif artinya petugas pengelola data Dinas Kesehatan menunggu laporan yang berasal dari Puskesmas, seksi-seksi pemegang program di Dinas Kesehatan yang merupakan laporan hasil kegiatan baik dari Rumah Sakit maupun Puskesmas. Tingkat keberhasilan pengumpulan data secara aktif jauh lebih besar dibandingkan dengan pengumpulan data secara pasif.

### **F. Pengolahan dan Analisa Data**

Data yang dikumpulkan kemudian diolah, pengolahan data meliputi empat proses yaitu ; 1) Editing data yaitu pemeriksaan kelengkapan data di semua variabel yang akan dimasukkan dalam format tabel Profil, 2) Entri

data, data dientri kedalam format tabel Profil yang telah disediakan, 3) Cleaning data yaitu Proses pengecekan data untuk memeriksa konsistensi dan memberi perlakuan pada data yang kurang lengkap. Pengecekan konsistensi meliputi pemeriksaan terhadap data yang out of range, tidak konsisten secara logika dan ada nilai-nilai yang tidak terdefinisi. Sedangkan perlakuan terhadap data yang kurang lengkap yaitu memberi nilai dari suatu variabel yang tidak diketahui dikarenakan tidak ada pelaporannya. Jika telah dibersihkan maka data siap untuk dianalisis.

Analisis dilakukan untuk pemantauan dan evaluasi. Pemantauan dilakukan dengan membandingkan antara data dengan rencana kerja. Sedangkan evaluasi membandingkan data dengan tujuan program.

## **BAB II**

### **GAMBARAN UMUM**

#### **A. Administrasi Pemerintahan**

Terbentuknya Kabupaten Kampar telah melalui proses yang cukup panjang. Diawali dengan terbitnya surat Keputusan Gubernur Militer Sumatera Tengah Nomor : 10/GM/STE/49, Tanggal 9 November 1949. Dimana Kabupaten Kampar merupakan salah satu Daerah Tingkat II di Provinsi Riau yang terdiri dari kewedanaan Pelalawan, Pasir Pengaraian, Bangkinang dan Pekanbaru Luar Kota dengan ibu kota Pekanbaru.

Kemudian tanggal 6 Februari 1950 adalah saat terpenuhinya seluruh persyaratan untuk penetapan hari kelahiran Kabupaten Kampar. Hal ini sesuai ketetapan Gubernur Sumatera Tengah No. : 3/dc/stg/50 tentang penetapan Kabupaten Kampar, yang berhak mengatur dan mengurus rumah tangga sendiri. Sejak tanggal 6 Februari 1950 tersebut Kabupaten Kampar telah resmi memiliki nama, batas-batas wilayah, dan pemerintahan yang sah dan kemudian dikukuhkan dengan Undang-undang Nomor 12 Tahun 1956 tentang pembentukan otonomi daerah Kabupaten Kampar dan lingkungan Daerah Propinsi Sumatera Tengah.

Selanjutnya, tanggal 6 Februari 1950, ditetapkan sebagai hari jadi Kabupaten Kampar yang setiap tahun diperingati. Penetapan hari jadi ini berdasarkan Peraturan Daerah Kabupaten Daerah Tingkat II Kampar No :02 Tahun 1999 tentang hari jadi daerah tingkat II Kampar dan disahkan oleh Gubernur Kepala Daerah Tingkat I Riau Nomor : kpts.06/11/1999 Tanggal 4 Februari 1999 serta diundangkan dalam lembaran Daerah Kabupaten Daerah Tingkat II Kabupaten Kampar Tahun 1999 Nomor : 01 Tanggal 5 Februari 1999. Kemudian berdasarkan Undang-Undang Nomor : 12 Tahun 1956 ibukota Kabupaten Kampar dipindahkan dari Pekanbaru ke Bangkinang.

Dengan dimekarkannya Kabupaten Kampar menjadi tiga Kabupaten Kampar, maka Kabupaten Kampar yang awalnya terdiri dari 19 Kecamatan tinggal lagi 8 kecamatan. Seiring perjalanan waktu, pemekaran kecamatan dan Desa/Kelurahan di Kabupaten Kampar terus dilakukan.





Di daerah Kabupaten Kampar terdapat dua buah sungai besar dan beberapa sungai kecil yaitu:

1. Sungai Kampar yang panjangnya  $\pm 413,5$  km dengan kedalaman rata-rata 7,7 m dengan lebar rata-rata 143 meter. Bagian sungai ini melewati beberapa Kecamatan yaitu: Kecamatan XIII Koto Kampar, Bangkinang, Kuok, Kampar, Siak Hulu dan Kampar Kiri.
2. Sungai Siak bagian Hulu yakni panjangnya  $\pm 90$  km dengan kedalaman rata-rata 8 – 12 meter yang melintasi Kecamatan Tapung.

Sungai-sungai besar yang terdapat di Kabupaten Kampar ini sebagian masih berfungsi dengan baik, yaitu sebagai prasarana perhubungan, sumber air bersih, budi daya ikan, maupun sebagai sumber energi listrik (PLTA Koto Panjang). Sebagian besar Kabupaten Kampar merupakan daerah perbukitan yang berada di sepanjang Bukit Barisan yang berbatasan dengan Provinsi Sumatera Barat dengan ketinggian antara 0 – 500 meter dari permukaan laut. Jarak lurus ibu kota Kecamatan yang terdekat dengan Ibu Kota Kabupaten adalah Ibu Kota Kecamatan Bangkinang (Desa Muara Uwai) yaitu  $\pm 3$  km (kecuali Kecamatan Bangkinang). Sedangkan jarak yang terjauh adalah Ibu Kota Kecamatan Kampar Kiri Hulu (Desa Gema) yaitu  $\pm 140$  km.

### **C. Keadaan Iklim**

Kabupaten Kampar pada umumnya beriklim tropis dengan temperatur maksimum rata-rata  $32^{\circ}\text{C}$  -  $33^{\circ}\text{C}$ . Keadaan iklim di Kabupaten Kampar berdasarkan laporan pengamatan dari Dinas Pertanian Tanaman Pangan Kabupaten Kampar pada Tahun 2018 yang digambarkan dalam bentuk jumlah curah hujan dan jumlah hari hujan, Curah hujan pada tahun 2016 terdiri dari bulan Januari 21 kali, bulan Februari 12 kali, bulan Maret 19 kali, bulan April 19 kali, bulan Mei 21 kali, bulan Juni 12 kali, bulan Juli 12 kali, bulan Agustus 19 kali, bulan September 15 kali, bulan Oktober 8 kali, bulan Nopember 3 kali dan bulan Desember 8 kali. Jadi dapat disimpulkan curah hujan tertinggi terjadi pada bulan Januari 2018.

## D. Keadaan Demografi

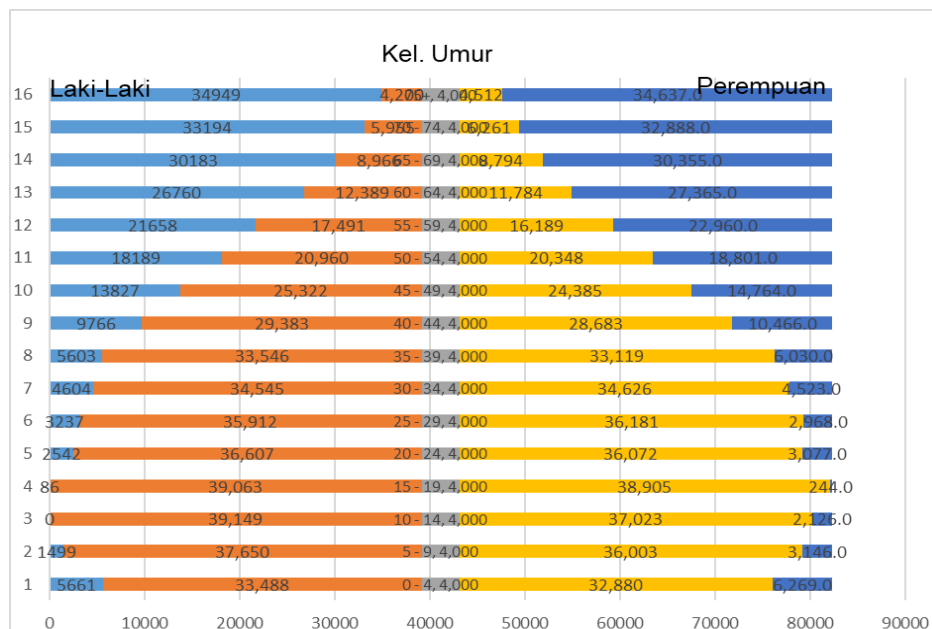
### 1. Jumlah Penduduk

Jumlah penduduk yang besar bukan hanya merupakan modal tetapi juga merupakan beban di dalam pembangunan, karenanya pembangunan diarahkan kepada peningkatan kualitas sumber daya manusia seiring dengan laju pertumbuhan ekonomi yang bertujuan untuk meningkatkan kesejahteraan penduduk. Penduduk Kabupaten Kampar berdasarkan hasil registrasi penduduk pertengahan tahun 2021 berjumlah 820.321 jiwa.

Dibandingkan dengan jumlah penduduk tahun 2020 berjumlah 811.327 jiwa, tahun 2019 berjumlah 805.398 jiwa, tahun 2018 berjumlah 788.390 jiwa, pada tahun 2017 berjumlah 785.941 jiwa dan pada tahun 2016 jumlah penduduk Kabupaten Kampar yaitu 765.340 jiwa. Perkembangan penduduk tahun 2021 dapat dilihat pada grafik 1 dibawah ini:

**Grafik 1**

#### Jumlah Penduduk Kabupaten Kampar Tahun 2021



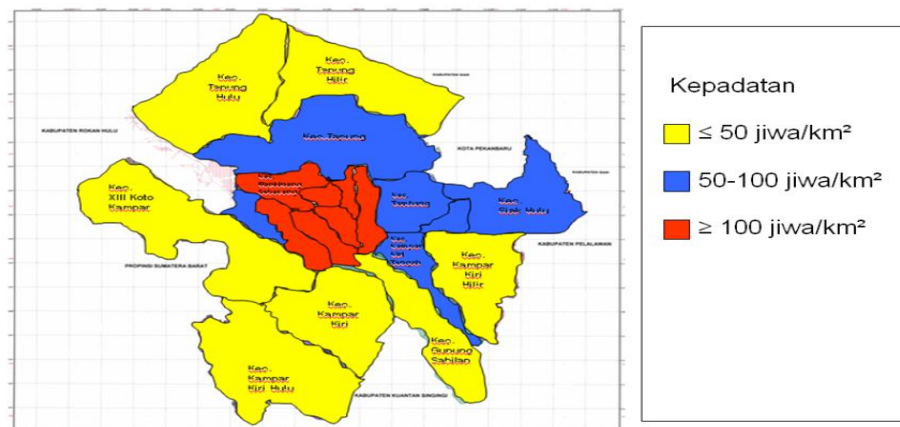
### 2. Kepadatan Penduduk

Kepadatan penduduk Kabupaten Kampar pada tahun 2021 adalah 637 jiwa per km<sup>2</sup>, tahun 2020 adalah 0,6 jiwa per km<sup>2</sup>, tahun 2019 adalah 63 jiwa per km<sup>2</sup>, tahun 2018 adalah 61 jiwa per km<sup>2</sup>, sedangkan kepadatan penduduk pada tahun 2017 adalah 61 jiwa per km<sup>2</sup> dan pada tahun 2016

kepadatan penduduk di Kabupaten Kampar sebanyak 59,5 jiwa per km<sup>2</sup>. Kepadatan penduduk per km<sup>2</sup> yang tertinggi terdapat di Kecamatan Kampar 3,5 selanjutnya Kecamatan Rumbio Jaya dan Kecamatan Tambang 2,1. Kepadatan penduduk per km<sup>2</sup> yang terendah terdapat di Kecamatan Kampar Kiri Hulu sebesar 0,1.

**Gambar 2**

**Peta Kepadatan Penduduk Kabupaten Kampar Tahun 2021**



### 3. Sex Ratio

Sex Ratio adalah suatu angka yang menunjukkan perbandingan jumlah penduduk menurut jenis kelamin. Rasio ini merupakan perbandingan antara banyaknya penduduk laki-laki dan perempuan di suatu daerah tertentu. Angka *sex ratio* antar Kabupaten/kota di Provinsi Riau tidak berbeda jauh. Untuk lebih jelasnya dapat dilihat pada tabel I di bawah ini :

**Tabel I**

**Jumlah Penduduk Kabupaten Kampar Menurut Jenis Kelamin Sex Ratio Tahun 2017-2021**

No	Tahun	Laki-Laki	Perempuan	Sex Ratio
1	2017	389.196	376.144	103
2	2018	398.997	389.393	103
3	2019	410.312	395.086	104
4	2020	410.993	400.334	103
5	2021	414.626	405.765	102

## **E. Sosial Ekonomi, Budaya dan Pendidikan**

### **1. Sosial Ekonomi**

Uraian keadaan ekonomi secara umum meliputi jenis pekerjaan serta tingkat pendidikan.

#### **a. Pekerjaan**

Berdasarkan hasil Susenas 2017 jumlah penduduk usia kerja (penduduk berumur 15 tahun keatas) yang masuk angkatan kerja sebesar 80,93 % dan bukan angkatan kerja 19,06 %. Dari 80,93% angkatan kerja tersebut yang bekerja hanya 76,01%, sedangkan yang mencari pekerjaan adalah 4,91%.

Dilihat dari lapangan usaha penduduk yang bekerja di Kabupaten Kampar sebagian besar bekerja pada sektor Pertanian yakni sebesar 93,0 %, Perkebunan dan Kehutanan. Kemudian yang menyerap pasar kerja berikutnya adalah jasa kemasyarakatan, sosial dan perorangan sebesar 6,99 %. Sedangkan persentase terkecil bekerja pada sektor listrik, gas dan air hanya 6,72 %.

#### **b. Tingkat Sosial**

Program Kompensasi Pengurangan Subsidi Bahan Bakar Minyak (PKPS - BBM) bidang kesehatan adalah program kesehatan dalam rangka peningkatan mutu pelayanan kesehatan terhadap keluarga miskin (Gakin).

**Tabel 2**  
**Jumlah Masyarakat Miskin Tahun 2017-2021**

No	Tahun	Masyarakat Miskin	Mendapat Pelayanan Kesehatan Strata I
1	2017	295.387	117.118 jiwa
2	2018	315.110	12.484 jiwa
3	2019	290.285	742 jiwa
4	2020	262.351	414 jiwa
5	2021	265.751	1723 jiwa

Masyarakat miskin yang ada semuanya mencakup JAMKESMAS dan JAMKESDA dan jumlah masyarakat miskin yang mendapat pelayanan kesehatan mengalami peningkatan dari Tahun sebelumnya.

## 2. Pendidikan

Keberhasilan Pembangunan di suatu wilayah sangat ditentukan oleh kualitas Sumber Daya Manusia (SDM) yang tersedia di wilayah tersebut, apalagi di era Globalisasi saat ini. Kualitas sumber daya manusia sangat tergantung dari kualitas Pendidikan.

**Tabel 3**  
**Jumlah Pendidikan Tertinggi Masyarakat Tahun 2021**

NO	Persentase Pendidikan Tertinggi Yang Ditamatkan:	Laki-Laki	Perempuan	Total	Laki-Laki	Perempuan	Total
1	Tidak Memiliki Ijazah Sd	44,273	41,681	85,954	15.3	14.9	15.1
2	Sd/Mi	74,561	79,062	153,623	25.8	28.2	27.0
3	SMP/ Mts	65,859	60,834	126,693	22.8	21.7	22.3
4	Sma/ Ma	86,431	73,559	159,990	29.9	26.2	28.1
5	Sekolah Menengah Kejuruan	1,709	3,766	5,475	0.6	1.3	1.0
6	Diploma I/Diploma Ii	2,729	5,822	8,551	0.9	2.1	1.5
7	Akademi/Diploma Iii	12,450	14,998	27,448	4.3	5.4	4.8
8	S1/Diploma Iv	845	484	1,329	0.3	0.2	0.2
9	S2/S3 (Master/Doktor)	46	26	72	0.0	0.0	0.0

## F. Keadaan Lingkungan

Di Kabupaten Kampar penyakit-penyakit berbasis lingkungan masih merupakan insiden tertinggi penyebab terjadinya suatu penyakit. Untuk menggambarkan keadaan lingkungan, disajikan persentase rumah sehat, tempat-tempat umum sehat dan rumah atau bangunan bebas jentik. Selain itu

disajikan pula beberapa indikator tambahan yang dianggap masih relevan, yaitu persentase rumah tangga menurut sumber air minum.

Terbatasnya ketersediaan air bersih merupakan ancaman bagi kesehatan penduduk. Terbatasnya kemampuan masyarakat, utamanya di pedesaan dan daerah kumuh perkotaan juga merupakan tantangan yang berat bagi terciptanya lingkungan yang sehat. Jenis lahan gambut yang dominan di Kabupaten Kampar berakibat air tanah yang dimanfaatkan masyarakat kurang higienis, berwarna coklat teh, kemungkinan berdampak kurang baik terhadap kesehatan gigi masyarakat.

## 1. Rumah Sehat

Rumah sehat adalah bangunan rumah tinggal yang memenuhi syarat kesehatan, yaitu rumah yang memiliki jamban yang sehat, sarana air bersih, tempat pembuangan sampah, sarana pembuangan air limbah, ventilasi rumah yang baik, kepadatan hunian rumah yang sesuai dan lantai rumah tidak terbuat dari tanah.

**Tabel 4**  
**Jumlah Rumah Sehat Tahun 2021**

No	Tahun	Jumlah Rumah Yang Ada	Rumah Di Periksa	Rumah Memenuhi Syarat
1	2018	176.889	112.877	88.756
2	2019	177.260	150.803	121.145
3	2020	178.199	153.591	124.430
4	2021	183.910	137.290	116.037

## 2. Tempat-tempat Umum dan Pengelolaan Makanan (TPUM) Sehat

Tempat-tempat umum dan pengelolaan makanan (TUPM) merupakan suatu sarana yang dikunjungi oleh banyak orang dan dikhawatirkan dapat menjadi tempat penyebaran penyakit. TUPM meliputi Hotel, Restoran, Pasar dan lain-lain.

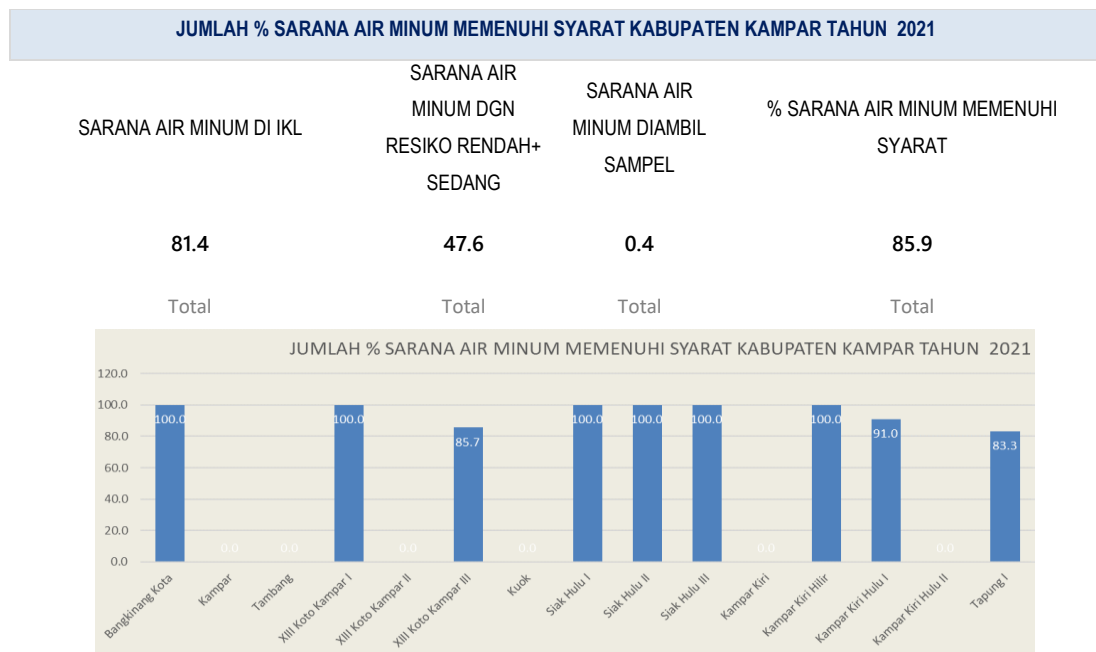
**Tabel 5**  
**Jumlah TTU dan TPUM Sehat Tahun 2017-2021**

No	Tahun	Jumlah TTU dan TPUM
1	2017	522 buah
2	2018	1.790 buah
3	2019	2.117 buah
4	2020	1.744 buah
5	2021	2.712 buah

### 3. Akses Terhadap Air Minum

Ketersediaan air bersih merupakan bagian dari indikator kota sehat di Kabupaten Kampar, sumber air minum yang digunakan rumah tangga antara lain air isi ulang, leding meteran, pompa, sumur terlindung, air hujan, air sungai dan lain-lain.

**Grafik 2**  
**Persentase Sarana Air Minum Yang Dilakukan Pengawasan Tahun 2021**



Pengguna air bersih ledeng dengan proporsi paling banyak di Wilayah Perkotaan. Di wilayah dengan debit air kecil sudah menggunakan PAH (penampungan air hujan). Berbagai upaya telah dilakukan di Dinas Kesehatan Kabupaten Kampar bekerja sama dengan lintas sektor terkait dalam upaya meningkatkan akses masyarakat terhadap air bersih, antara



lain dengan penyediaan air bersih dan pemeliharaan kualitas air. Dengan tersedianya sarana air bersih dimasyarakat khususnya di wilayah yang kekurangan air bersih diharapkan dapat menekan terjadinya KLB Diare yang masih sering terjadi.

#### **4. Bangunan Bebas Jentik**

Rendahnya angka bebas jentik sangat berhubungan erat dengan peningkatan kasus DBD, diharapkan dengan meningkatnya cakupan angka bebas jentik dapat menekan insiden penyakit Demam Berdarah.

### **G. Gambaran Dinas Kesehatan**

Keterkaitan Rencana Strategis Dinas Kesehatan Tahun 2017–2022 dengan Rencana Strategis Kementerian Kesehatan 2015 –2019 adalah pembangunan kesehatan di Kabupaten Kampar harus selaras dengan pembangunan kesehatan nasional berdasarkan Peraturan Presiden Nomor 72 Tahun 2012, Peraturan Menteri Kesehatan No 21 Tahun 2020 tentang Rencana Strategis Kementerian kesehatan 2020 –2024, Rencana Pembangunan Jangka Panjang Bidang Kesehatan (RPJPK) Tahun 2005 -2025.

Keterkaitan Rencana Strategis Dinas Kesehatan Kabupaten Kampar dengan Rencana Pembangunan Jangka Panjang Daerah (RPJPD) Tahun 2005- 2025 (Peraturan Daerah Kabupaten Kampar Nomor 20 Tahun 2007); Rencana Pembangunan Jangka Menengah Daerah (RPJMD) adalah program unggulan integrasi Kabupaten Kampar menjadi acuan dalam menyusun program prioritas pembangunan Kesehatan di Kabupaten Kampar.

Sesuai dengan Peraturan Daerah Kabupaten Kampar No. 6 Tahun 2016 tentang Pembentukan dan susunan perangkat Daerah Kabupaten Kampar, dinyatakan bahwa kedudukan Dinas Kesehatan adalah sebagai penyelenggara urusan Pemerintah dibidang Kesehatan yang berada dibawah dan bertanggung jawab kepada Bupati melalui Sekretaris Daerah.

Tugas pokok dan fungsi Dinas Kesehatan Kabupaten Kampar dijabarkan dan ditetapkan dengan Peraturan Daerah Kabupaten Kampar No. 42 Tahun 2016. Dinas Kesehatan Kabupaten Kampar berada dibawah Pemerintah Daerah Kabupaten Kampar, dipimpin oleh seorang Kepala Dinas yang

bertanggung jawab kepada Bupati melalui Sekretaris Daerah, dengan tugas pokok:

1. Perumusan, penetapan dan pelaksanaan kebijakan operasional dibidang kesehatan masyarakat, pencegahan dan pengendalian penyakit, pelayanan kesehatan dan Sumber Daya Kesehatan dan Farmasi, Alat Kesehatan dan PKRT.
2. Koordinasi pelaksanaan tugas, pembinaan dan pemberian dukungan Administrasi kepada seluruh unsur organisasi dilingkungan Dinas Kesehatan Kabupaten Kampar.
3. Pengelolaan barang milik daerah yang menjadi tanggung jawab Dinas Kesehatan Kabupaten Kampar.
4. Pelaksanaan fungsi lain yang diberikan oleh kepala Daerah terkait dengan bidang kesehatan.

Pembangunan kesehatan di Kabupaten Kampar yang secara umum bertujuan untuk Meningkatkan kualitas pendidikan, kesehatan dan kesejahteraan sosial. Secara rinci tujuan Dinas Kesehatan yaitu “Meningkatkan Kualitas dan Cakupan Layanan Kesehatan”, dengan Indikator Indeks Keluarga Sehat. Dengan mengacu kepada Dokumen Perencanaan yang dimiliki Dokumen Renja (Rencana Kerja) Tahun 2020 dan Renstra (Rencana Strategis) Tahun 2017-2022 yang tertuang dalam RPJMD 2017-2022.

## **1. Visi dan Strategi Pembangunan Kesehatan**

Visi dan Strategi Pembangunan Kesehatan Kabupaten Kampar Tahun 2021 yang dijabarkan oleh Dinas Kesehatan sebagai unsur pelaksana pemerintah Kabupaten Kampar dalam bidang kesehatan pada dasarnya mendukung Visi dan Strategi Pembangunan Pemerintah Kabupaten Kampar.

### **a. Visi**

Gambaran masyarakat Kabupaten Kampar dimasa depan tersebut merupakan VISI Pembangunan Kesehatan Kabupaten Kampar yang juga merupakan Visi Kabupaten Kampar, yaitu :

**“Terwujudnya Kabupaten Kampar sebagai Negeri Berbudaya, Berdaya dalam lingkungan masyarakat Agamis tahun 2025.”**

**b. Strategi dan Arah Kebijakan**

Kebijakan merupakan ketentuan yang telah disepakati pihak terkait yang ditetapkan oleh pihak yang berwenang untuk dijadikan pedoman, pegangan, acuan dan petunjuk bagi kegiatan aparatur Pemerintah dan masyarakat agar tercapai kelancaran dan keterpaduan dalam upaya mencapai sasaran, tujuan dan Visi Dinas Kesehatan Kabupaten Kampar.

Dinas Kesehatan Kabupaten Kampar dalam upaya mewujudkan visinya telah menetapkan strategi pencapaiannya sebagai berikut:

- 1) Meningkatnya pemerataan dan kualitas sarana dan prasarana kesehatan.
- 2) Meningkatnya pemerataan dan kualitas tenaga kesehatan.
- 3) Meningkatnya derajat kesehatan masyarakat.
- 4) Meningkatnya aksesibilitas masyarakat miskin terhadap layanan kesehatan.

Dinas Kesehatan Kabupaten Kampar dalam upaya mewujudkan visinya pembangunan daerah periode 2017-2022 tersebut, telah menetapkan strategi pencapaiannya diantaranya , menyiapkan sumber daya manusia yang handal dan profesional. Peningkatan kapasitas sumber daya manusia harus dijamin pula dengan kondisi kesehatan masyarakat yang baik. Upaya ini perlu dilakukan secara bersamaan dalam kerangka membangun masyarakat yang tidak hanya cerdas namun juga sehat, sehingga target pembangunan dapat dicapai secara maksimal.

**c. Program Prioritas**

Program merupakan kumpulan kegiatan nyata, sistematis dan terpadu yang dilaksanakan oleh satu atau beberapa Instansi Pemerintah dalam rangka kerja sama dengan masyarakat guna mencapai tujuan dan

sasaran yang ditetapkan. Agar misi, tujuan dan sasaran dapat tercapai sebagaimana yang diharapkan, maka telah ditetapkan Program dan Kegiatan sektor kesehatan di Kabupaten Kampar.

Pada Tahun 2021 program dan kegiatan prioritas pada Dinas Kesehatan Kabupaten Kampar adalah ***Program upaya kesehatan masyarakat dengan kegiatan sebagai berikut:***

- 1) Pencegahan dan penanggulangan stunting***
- 2) Badan layanan umum daerah (BLUD) Puskesmas***
- 3) Puskesmas terakreditasi***
- 4) Public safety center (PSC)***
- 5) Pelayanan kesehatan orang dengan gangguan jiwa (ODGJ)***
- 6) Gerakan nasional (GERNAS) eliminasi TB***
- 7) Pelayanan kesehatan gigi mobile***
- 8) Pelayanan kesehatan (PTM)***
- 9) P4K dengan calon donor darah bagi ibu hamil***
- 10) Percepatan pelaksanaan program STBM***

#### **d. Indikator Derajat Kesehatan**

Mengacu pada Visi Kementerian Kesehatan, maka Pembangunan Kesehatan di Kabupaten Kampar diarahkan untuk mencapai peningkatan derajat kesehatan masyarakat yang optimal tertuang dalam RPJMD 2017-2022 yaitu Meningkatkan kualitas pendidikan, kesehatan dan kesejahteraan sosial. Secara rinci tujuan Dinas Kesehatan yaitu “Meningkatkan Kualitas dan Cakupan Layanan Kesehatan”, dengan Indikator Indeks Keluarga Sehat. sasaran utamanya, yaitu :

- 1) Meningkatnya Mutu Pelayanan Kesehatan
- 2) Menurunkan Angka Kematian dan Kesakit

#### **e. Indikator Keberhasilan Program**

Program merupakan kumpulan kegiatan nyata, sistematis dan terpadu yang dilaksanakan oleh satu atau beberapa Instansi Pemerintah dalam rangka kerja sama dengan masyarakat guna mencapai tujuan dan sasaran yang ditetapkan. Agar misi, tujuan dan sasaran dapat tercapai

sebagaimana yang diharapkan, maka berdasarkan kebijakan telah ditetapkan program dan kegiatan sektor kesehatan di Kabupaten Kampar seperti yang telah disampaikan diatas.

## **BAB III**

### **SITUASI DERAJAT KESEHATAN**

#### **A. Keadaan Derajat Kesehatan**

Gambaran tentang derajat kesehatan meliputi indikator Mortalitas (kematian), Morbiditas (Kesakitan), dan Status Gizi. Angka mortalitas dapat dilihat dari Angka Kematian Bayi (AKB) per 1.000 kelahiran hidup, Angka Kematian Balita (AKABA) per 1.000 kelahiran hidup dan angka kematian ibu (AKI) per 100.000 kelahiran hidup. Angka Morbiditas dilihat dari angka kesakitan beberapa penyakit balita dan dewasa.

Selain dipengaruhi oleh faktor kesehatan seperti pelayanan kesehatan dan ketersediaan sumber daya kesehatan, derajat kesehatan masyarakat juga dipengaruhi oleh faktor lain seperti faktor ekonomi, pendidikan, lingkungan sosial, serta faktor-faktor lain.

#### **1. Mortalitas**

Mortalitas yang disajikan pada bab ini adalah angka kematian bayi (AKB), angka kematian balita (AKABA) dan angka kematian ibu (AKI).

##### **a. Angka Kematian Bayi (AKB)**

Berbagai faktor dapat menyebabkan adanya penurunan AKB diantaranya dukungan peningkatan akses pelayanan kesehatan antara lain peningkatan cakupan imunisasi dan pemerataan pelayanan kesehatan berikut fasilitasnya.

**Tabel 6**  
**Jumlah AKB Tahun 2021**

<b>`</b>	<b>Tahun</b>	<b>AKB</b>
1	2017	5 Bayi/1000 kelahiran hidup
2	2018	4 Bayi/1000 kelahiran hidup
3	2019	22 Bayi/1000 kelahiran hidup
4	2020	3 Bayi/1000 kelahiran hidup
5	2021	2 Bayi/1000 kelahiran hidup

Ada banyak faktor yang mempengaruhi tingkat AKB tetapi tidak mudah untuk menentukan faktor yang paling dominan dan faktor yang kurang dominan. Tersedianya berbagai fasilitas dan pelayanan kesehatan dari tenaga medis yang terampil serta kesediaan masyarakat untuk merubah kehidupan tradisional ke normal kehidupan modern dalam bidang kesehatan.

**Tabel 7**  
**Jumlah BBLR Tahun 2021**

No	Tahun	BBLR
1	2017	14 Bayi
2	2018	2 Bayi
3	2019	7 Bayi
4	2020	16 Bayi
5	2021	7 Bayi

Salah satu upaya yang dilakukan dalam penurunan kematian bayi dan balita adalah melalui penerapan Audit Maternal Perinatal (AMP) dan Autopsi Verbal kematian balita.

1) Angka Kematian Balita (AKABA)

AKABA merepresentasikan resiko terjadi kematian pada fase antara kelahiran dan sebelum umur 5 Tahun.

**Tabel 8**  
**Jumlah AKABA Tahun 2021**

No	Tahun	AKABA
1	2017	5 Balita per 1.000 kelahiran hidup
2	2018	4 Balita per 1.000 kelahiran hidup
3	2019	4 Balita per 1.000 kelahiran hidup
4	2020	3 Balita per 1.000 kelahiran hidup
5	2021	1 Balita per 1.000 kelahiran hidup

Sementara bila dibandingkan dengan AKABA Provinsi Riau Tahun 2020 adalah 4,1 per 1.000 kelahiran hidup, maka AKABA

Kabupaten Kampar lebih rendah dan itu merupakan keberhasilan pada program yang bersangkutan.

## 2) Angka Kematian Ibu Maternal (AKI)

AKI juga dapat digunakan dalam pemantauan kematian terkait dengan kehamilan. Indikator ini dipengaruhi status kesehatan secara umum, pendidikan dan pelayanan selama kehamilan dan melahirkan.

**Tabel 9**  
**Jumlah Rumah Sehat Tahun 2021**

No	Tahun	AKI
1	2017	73 per 100.000 kelahiran hidup
2	2018	64 per 100.000 kelahiran hidup
3	2019	714 per 100.000 kelahiran hidup
4	2020	65 per 100.000 kelahiran hidup
5	2021	44 per 100.000 kelahiran hidup

Dari 5 tahun terakhir, pada Tahun 2019 terjadi peningkatan AKI dan pada AKI pada tahun 2021 (44 orang per 100.000) menurun yang merupakan keberhasilan kinerja pada program yang bersangkutan. Laporan Dinas Kesehatan Kabupaten Kampar Tahun 2017-2021 berfluktuasi dengan jumlah kematian ibu yang paling tinggi terjadi pada Tahun 2017 yaitu sebanyak 12 orang dan Tahun 2018 yaitu sebanyak 12 orang, Tahun 2019 sebanyak 11 orang dan Tahun 2020 sebanyak 11 orang. Adapun penyebab kematian adalah sebagai berikut:

- a. Perdarahan : 3 kasus
- b. Infeksi : 2 kasus
- c. Gangguan system peredaran darah : 1 kasus
- d. Kasus lain : 5 kasus

Tahun 2021 yaitu sebanyak 7 orang. Adapun penyebab kematian adalah sebagai berikut:

- e. Perdarahan : 2 kasus
- f. Hipertensi dalam kehamilan : 1 kasus
- g. Kasus lain : 4 kasus



Untuk meningkatkan derajat kesehatan masyarakat khususnya ibu dan bayi serta menurunkan AKI dan AKB program yang dijalankan adalah sebagai berikut:

- Jaminan persalinan bagi ibu hamil dari keluarga kurang mampu melalui Jampersal.
- Pelayanan ANC terintegrasi bagi ibu hamil.
- Pelayanan bayi baru lahir sesuai standar
- Persalinan diharapkan di Fasyankes ditolong oleh Tenaga Kesehatan.

## 2. Morbiditas

Angka kesakitan (Morbiditas) pada penduduk berasal dari community based data yang diperoleh melalui pengamatan (Surveilans), terutama yang diperoleh dari fasilitas pelayanan kesehatan melalui sistem pencatatan dan pelaporan rutin serta insidentil.

### a. Penyakit Menular Langsung

#### 1) Penanggulangan Penyakit TB-Paru

Besar dan luasnya permasalahan TB-Paru mengharuskan semua pihak untuk dapat berkomitmen dan bekerjasama dalam penanggulangan TB. Dari periode tahun 2017-2021 kasus TB tertinggi pada Tahun 2018 di Kabupaten Kampar berjumlah 1.079 kasus, dan dari tahun 2020-2021 mengalami peningkatan jumlah kasus TB dan jumlah kematian yang diakibatkan kan TB.

**Tabel 10**  
**Jumlah Kasus Penyakit TB Paru Tahun 2017-2021**

No	Tahun	Kasus Tb	Angka Kesembuhan Tb	Angka Pengobatan Lengkap	Angka Keberhasilan Pengobatan	Angka Kematian
1	2017	541 Kasus	153 orang	575 orang	134 orang	16 orang
2	2018	1.079 Kasus	393 orang	370 orang	763 orang	12 orang
3	2019	1.006	369 orang	592 orang	961 orang	11 orang

		Kasus				
4	2020	938 Kasus	345 orang	592 Orang	937 orang	9 orang
5	2021	940 Kasus	150 orang	739 Orang	889 Orang	25 orang

## 2) Penanggulangan Pneumonia

Terjadinya Pneumonia pada anak seringkali bersamaan dengan terjadinya proses infeksi akut Bronkus yang disebut Bronkopneumonia. Tujuan program penanggulangan ISPA adalah untuk menurunkan angka kesakitan dan kematian bayi dan balita karna Pneumonia. Jumlah kasus Pneumonia balita di Kabupaten Kampar Tahun 2021 sebanyak 148 penderita dan kasus tertinggi terjadi di daerah Puskesmas Kampa sebanyak 35 penderita dan Puskesmas Kubang Jaya sebanyak 26 penderita.

**Tabel 11**

### **Jumlah Kasus Penyakit Pneumonia Tahun 2017-2021**

No	Tahun	Pneumonia
1	2017	2.097 Kasus
2	2018	793 Kasus
3	2019	144 Kasus
4	2020	218 Kasus
5	2021	148 Kasus

## 3) Penanggulangan Penyakit Diare

Penyakit diare merupakan penyakit endemis di Provinsi Riau dan juga merupakan penyakit potensial KLB yang sering disertai kematian. Tujuan program penanggulangan Diare adalah untuk menurunkan angka kesakitan dan kematian bersama program dan sektor terkait. Tahun 2021 sebanyak 9.625 penderita dan 9.625 kasus yang mendapat penanganan, kasus tertinggi terjadi di Wilayah Puskesmas Tambang sebanyak 942 penderita.

**Tabel 12**  
**Jumlah Kasus Penyakit Diare Tahun 2017-2021**

NO	TAHUN	DIARE
1	2017	1.076 Kasus
2	2018	10.993 Kasus
3	2019	1.292 Kasus
4	2020	13.344 Kasus
5	2021	9625 Kasus

#### 4) Penanggulangan Penyakit Kusta

Tujuan program penanggulangan penyakit kusta adalah mengendalikan penyebaran penderita kusta pada kondisi eliminasi sehingga kusta bukan merupakan masalah kesehatan masyarakat.

**Tabel 13**  
**Jumlah Kasus Penyakit Kusta Tahun 2017-2021**

No	Tahun	Kusta
1	2017	7 Orang
2	2018	2 Orang
3	2019	35 Orang
4	2020	8 Orang
5	2021	4 Orang

Pada tahun 2020, Prevalensi penyakit kusta di Provinsi Riau menurun kembali menjadi 0,14 per 10.000 penduduk setelah meningkat di tahun 2019 sebesar 0,2 per 10.000 penduduk atau <1 per 10.000 penduduk dan penemuan kasus baru New Case Detection Rate (NCDR) meningkat menjadi 1,4 per 100.000 penduduk atau > 1 per 100.000 penduduk. Setelah lima tahun, kasus baru kusta / leprae (new case detection rate) di Provinsi Riau meningkat meskipun prevalensi tahun 2020 terjadi penurunan kembali dari tahun sebelumnya.

## **b. Penyakit Menular Bersumber Binatang**

### **1) Demam Berdarah Dengue (DBD)**

Penyakit Demam Berdarah Dengue (DBD) sampai saat ini masih merupakan masalah kesehatan masyarakat di Kabupaten Kampar yang memerlukan perhatian serius dari berbagai pihak mengingat penyakit ini sangat potensial untuk terjadi Kejadian Luar Biasa (KLB) dan merupakan ancaman bagi masyarakat luas. Kasus Penyakit Demam Berdarah Di Provinsi Riau tahun 2019-2020 mengalami penurunan dari 59,9 per 100.000 penduduk menjadi 41 per 100.000 penduduk, dimana target yang telah di tentukan < 49 per 100.000 penduduk.

**Tabel 14**

### **Jumlah Kasus Demam Berdarah Dengue (DBD) Tahun 2017-2021**

<b>No</b>	<b>Tahun</b>	<b>DBD</b>
1	2017	7 Kasus
2	2018	168 Kasus
3	2019	346 Kasus
4	2020	271 Kasus
5	2021	147 Kasus

### **2) Penyakit Rabies**

Penyakit menular bersumber dari binatang disebabkan oleh virus yang ditularkan melalui gigitan hewan penular rabies (HPR) seperti anjing, kucing, kera, dll. Penyakit ini sangat ditakuti karena setiap orang yang telah di diagnosa sebagai penderita rabies dapat dipastikan akan berakhir dengan kematian. Tujuan program penanggulangan rabies adalah menurunkan kasus rabies pada manusia menjadi nol (0) dan meningkat peran serta masyarakat dalam pencucian luka bekas gigitan hewan penular rabies. Pada Tahun 2019 kasus terbanyak di Puskesmas Siak Hulu I sebanyak 30 kasus dan Puskesmas Tapung Hulu I sebanyak 29 kasus. Pada Tahun 2020 ditemukan kasus terbanyak di Puskesmas Siak Hulu I sebanyak

35 kasus dan Puskesmas Tapung Hulu I sebanyak 31 kasus. Pada Tahun 2021 ditemukan kasus rabies sebanyak 228 kasus.

**Tabel 15**  
**Jumlah Kasus Penyakit Rabies Tahun 2019-2021**

No	Tahun	Rabies
1	2019	250 Kasus
2	2020	355 Kasus
3	2021	228 Kasus

Upaya yang dilakukan dalam penanggulangan rabies adalah dengan memberikan vaksin anti rabies (VAR) pada setiap orang yang telah digigit hewan penular rabies (HPR).

3) Penanggulangan Penyakit Filariasis (penyakit kaki gajah)

Program eliminasi filariasis di Kabupaten Kampar dilaksanakan dengan tujuan filariasis tidak menjadi masalah kesehatan.

**Tabel 16**  
**Jumlah Kasus Penyakit Filariasis Tahun 2017-2021**

No	Tahun	Filariasis
1	2017	4 Kasus
2	2018	4 Kasus
3	2019	2 Kasus
4	2020	2 Kasus
5	2021	5 Kasus

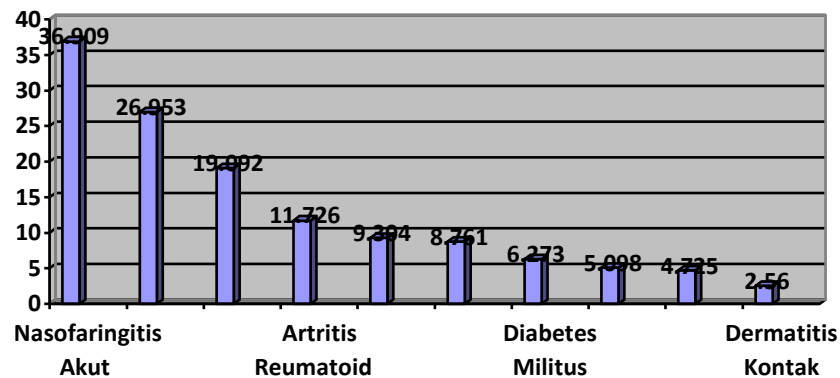
Gambaran pola penyakit terbesar di Kabupaten Kampar Tahun 2021, menunjukkan sebagai berikut:

1. Nasofaringitis Akut (Common Cold) 36.909 orang
2. Hipertensi Esensial (Primer) 26.953 orang
3. Dispepsia 19.092 orang
4. Arthritis Reumatoid 11.726 orang
5. Kehamilan Normal 9.304 orang

6. Gastritis 8.761 orang
7. Diabetes Militus tidak bergantung insulin (tipe II) 6.273 orang
8. Gastroenteritis 5.098 orang
9. Infeksi Kulit dan Jaringan Subkutan/piodema 4.725 orang
10. Dermatitis Kontak 2.560 orang

**Grafik 3**

**Urutan 10 Pola Penyakit Terbesar di Kabupaten Kampar Tahun 2021**



Dari grafik di atas dapat dilihat 10 urutan penyakit terbesar di Kabupaten Kampar pada Tahun 2021 sama dari tahun sebelumnya dan didominasi oleh penyakit Nasofaringitis Akut, Tingginya penyakit menular ini menunjukkan bahwa tingkat kehidupan atau kesejahteraan masih rendah seperti lingkungan pemukiman yang tidak sehat, perilaku hidup yang tidak sehat, stamina tubuh yang rentan penyakit karena asupan gizi yang kurang.

- **Pencegahan Penyakit Endemik**

**Kegiatan penanggulangan penyakit TB-Paru**

Tujuan penanggulangan TB-Paru adalah menurunkan angka kesakitan dan angka kematian TB, memutuskan mata rantai penularan, serta mencegah terjadinya Multi Drugs Resistance (kekebalan ganda terhadap obat) TB.

- **Cakupan Pemeriksaan Neonatal (KN)**

Cakupan pemeriksaan neonatal adalah persentase neonatal yang mendapatkan pelayanan kesehatan minimal 2 kali yang digunakan untuk melihat jangkauan dan kualitas pelayanan terhadap bayi umur kurang dari 1 bulan.

**Tabel 17**

**Jumlah Cakupan Pemeriksaan Neontal (KN) Tahun 2017-2021**

No	Tahun	KN 1
1	2017	96%,
2	2018	99,7%
3	2019	95,2%
4	2020	9,8%.
5	2021	97,9%

- **Cakupan Imunisasi Bumil**

Cakupan pemberian imunisasi pada ibu hamil Tahun 2021 dengan jumlah ibu hamil 19.582 orang.

**Tabel 18**

**Cakupan Imunisasi Pada Ibu Hamil Tahun 2018-2021**

No	Tahun	Td 1	Td 2	Td 3	Td 4	Td 5
1	2018	11,9%	12%	17,4%	14,2%	13,2%
2	2019	1,1%)	0,9%	34,6%	37,7%	22,6%
3	2020	9.1%	9.8%	17.6%	16.7%	16.6%
4	2021	7,8%	8,9%	16,7%	16,6%	18,3%

Cakupan pemberian imunisasi TT baik itu pada WUS mau pun ibu hamil masih rendah, hal ini disebabkan oleh masih kurangnya kesadaran masyarakat terhadap pentingnya imunisasi TT bagi kesehatannya. Selain itu masih kurangnya petugas kesehatan melaksanakan screening TT pada WUS, mengenai pelaporan dan pencatatan masih menjadi kendala pada petugas kesehatan. Selain itu harus ada kerjasama lintas sektor untuk meningkatkan imunisasi pada calon pengantin (Catin).

- **Bayi dengan ASI Eksklusif**

Air susu ibu (ASI) adalah ASI yang diberikan kepada seorang bayi secara terus menerus selama 6 bulan, tanpa pemberian makan pendamping ASI.

**Tabel 19**

**Jumlah Bayi ASI Eksklusif Tahun 2017-2021**

No	Tahun	Asi Eksklusif
1	2017	26,5% Atau Sebanyak 8.052 Bayi
2	2018	28,7% Atau Sebanyak 9.335 Bayi
3	2019	60,1% Atau Sebanyak 9.792 Bayi
4	2020	56,9% Atau Sebanyak 9.447 Bayi.
5	2021	52,2% Atau Sebanyak 4.669 Bayi.

Persentase bayi yang diberi ASI Eksklusif pada Tahun 2020-2021 mengalami penurunan, Untuk itu harus ditingkatkannya pelayanan gizi keluarga lagi, yang dapat dilihat sampai sejauh mana kondisi gizi masyarakat di Kabupaten Kampar yang ditunjukkan dari indikator berikut:

**1. Cakupan Distribusi Vitamin A**

Pemberian kapsul vitamin A dalam pelaksanaannya diintegrasikan dengan kegiatan Upaya Perbaikan Gizi Keluarga (UPGK) dan Kesehatan Ibu dan Anak (KIA) melalui Posyandu dan Puskesmas.

**Tabel 20**

**Pendistribusian Vitamin A Tahun 2017-2021**

No	Tahun	Bayi	Balita
1	2017	94,6%,	90,1%
2	2018	96,3%,	95,3%,
3	2019	96,4%	95,2%
4	2020	93,7 %	89,2%
5	2021	94,8%	94,4%

Capaian pendistribusian vitamin A pada bayi dan balita secara keseluruhan mencapai target, ini dikarenakan oleh sebagai berikut:



- Stok vitamin A tersedia sesuai dengan jumlah sasaran.
- Petugas Puskesmas melakukan Sweeping terhadap balita yang tidak datang ke Posyandu pada bulan Februari dan Agustus.

**Tabel 21**

**Pendistribusian vitamin A pada Ibu Nifas Tahun 2017-2021**

No	Tahun	Ibu Nifas
1	2017	89,6%,
2	2018	95,6%,
3	2019	92,8%
4	2020	89,9%
5	2021	85,9%

**2. Persentase Ibu Hamil yang Mendapat Tablet Besi (FE)**

Upaya penanggulangan kasus anemia besi dengan pemberian tablet zat besi di prioritaskan pada kelompok rawan gizi yaitu ibu hamil. Berdasarkan laporan yang diterima menunjukkan bahwa cakupan pendistribusian tablet besi sebanyak 90 tablet pada ibu hamil mengalami fluktuasi.

**Tabel 22**

**Pendistribusian Tablet Besi tahun 2017-2021**

No	Tahun	Ibu Hamil Mendapat Tablet Besi
1	2017	90,3%,
2	2018	94%
3	2019	94,4%
4	2020	91,7%
5	2021	91,8%

**3. Persentase Kecamatan Bebas Rawan Gizi**

Kecamatan bebas rawan gizi adalah kecamatan dengan prevalensi gizi kurang dan gizi buruk pada balita < 15%.

**Upaya pemantauan Pertumbuhan Gizi Balita**

Pencapaian hasil pemantauan pertumbuhan balita melalui penimbangan di posyandu sebagai berikut:

1) Tingkat jangkauan program (K/S)

**Tabel 23**

**Tingkat Capaian Program (K/S) Tahun 2017-2021**

No	Tahun	K/S
1	2017	94%
2	2018	96,23%
3	2019	93,20%
4	2020	98,80%
5	2021	98,73%

2) Partisipasi masyarakat (D/S)

**Tabel 24**

**Tingkat Partisipasi masyarakat Tahun 2017- 2021**

No	Tahun	D/S
1	2017	68%
2	2018	68,9%,
3	2019	69,3%,
4	2020	89,2%,
5	2021	80,2%

3) Keberhasilan penimbangan (N/D)

**Tabel 25**

**Keberhasilan Penimbangan Tahun 2017-2021**

No	Tahun	N/D
1	2017	80,85%
2	2018	55,2%
3	2019	80,27%
4	2020	80,27%
5	2021	71,79%

#### 4) Balita BGM (BGM/D)

**Tabel 26**

**Balita BGM Tahun 2017-2021**

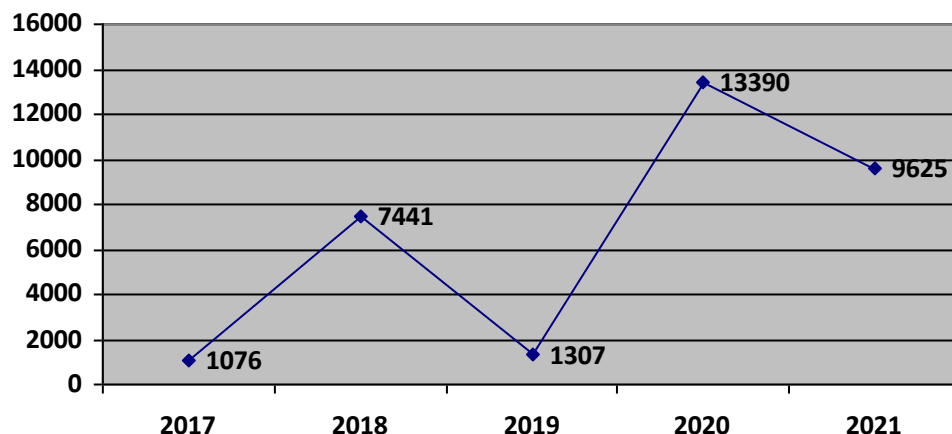
No	Tahun	Balita Bgm
1	2017	0,9%
2	2018	1,03%
3	2019	0,05%
4	2020	0,01%
5	2021	0,007%

#### 4. Diare

Kabupaten Kampar merupakan daerah endemis diare, sepanjang tahun penyakit tersebut tetap ada, dimana penyakit ini masih merupakan penyebab utama kematian pada balita.

**Grafik 4**

**Persentase Jumlah Kasus Diare Tahun 2017 – 2021**



#### c. Penyakit Menular Yang Dapat Dicegah Dengan Imunisasi

##### 1) Difteri

Difteri merupakan penyakit menular akut pada tonsil, faring dan hidung, kadang-kadang pada selaput mukosa dan kulit. Difteri dapat menyerang pada setiap orang yang tidak mempunyai kekebalan tubuh. Penyelidikan Epidemiologi dilakukan terhadap setiap adanya 1 kasus difteri, baik bersumber dari rumah sakit, puskesmas maupun laporan masyarakat yang bertujuan untuk menegakkan diagnosis,

memastikan terjadinya KLB dan menentukan kasus tambahan serta kelompok rentan.

**Tabel 27**  
**Jumlah Kasus Penyakit Difteri Tahun 2017-2021**

No	Tahun	Kasus Difteri
1	2017	4 Kasus
2	2018	4 Kasus
3	2019	0 Kasus
4	2020	4 Kasus
5	2021	3 Kasus

#### 2) Pertusis

Penyakit Pertusis merupakan penyakit menular akut pada saluran pernapasan, ditemui pada anak dengan kelompok umur kurang dari 5 tahun. Jumlah kasus dan Angka Insidence per 100.000 penduduk pada kelompok umur kurang dari 5 tahun. Pada Tahun 2012 s/d 2016 tidak dijumpai lagi kasus Pertusis. Tahun 2017 ditemui 8 kasus Pertusis dan Tahun 2018, 2019, 2020 dan 2021 tidak dijumpai kasus Pertusis.

#### 3) Tetanus Neonatorum

Pada Tahun 2017 ditemui 64 kasus Tetanus Neonatorum dan Tahun 2018, Tahun 2019 , Tahun 2020 dan Tahun 2021 tidak ditemui kasus Tetanus Neonatorum.

#### 4) Polio

Dalam upaya membasmi atau eradikasi Polio telah dilaksanakan PIN sejak Tahun 1995 disertai kegiatan imunisasi rutin dan juga Sweeping. Pada Tahun 2017 tidak ada dilakukan Pekan Imunisasi Nasional (PIN). Tahun 2018 ditemukan kasus AFP sebanyak 7 kasus, dengan hasil pemeriksaan negative, Tahun 2019 ditemukan kasus AFP sebanyak 1 kasus , Tahun 2020 DAN Tahun 2021 tidak ditemukan kasus AFP.

#### 5) Campak

Penyakit campak menjadi lebih berat pada penderita malnutrisi, defisiensi vitamin A dan imun defisiensi (HN) serta karena penanganan yang terlambat. Dinyatakan KLB apabila ditemukan 5 kasus campak pada cluster atau memiliki hubungan epidemiologi.

**Tabel 28**  
**Jumlah Kasus Campak Tahun 2017-2021**

No	Tahun	Campak
1	2017	76 Kasus
2	2018	72 Kasus
3	2019	0 Kasus
4	2020	0 Kasus
5	2021	75 Kasus

Diharapkan untuk Tahun berikutnya harus melaksanakan penyelidikan Epidemiologi pada setiap temuan kasus campak, hal ini bermaksud agar kita dapat mengetahui apakah masih ada kasus campak pada wilayah yang sama.

#### 6) Hepatitis B

Penyakit Hepatitis B disebabkan virus hepatitis B (VHB). Imunisasi Hepatitis B pada bayi diberikan sebagai pencegahan untuk menghindari tertularnya bayi dari penyakit Hepatitis B. Dosis pemberian imunisasi ini diberikan sebanyak 4 kali, jika diberikan kurang dari 4 kali maka imunisasi ini tidak maksimal sehingga Virus Hepatitis B masih bisa menyerang bayi.

Tahun 2017 ada 5 kasus Hepatitis B di Kabupaten Kampar dan pada Tahun 2018, Tahun 2019, Tahun 2020 dan Tahun 2021 tidak ditemui kasus Hepatitis B pada Bayi.

#### 7) Measles Rubella (MR)

Vaksin Measles Rubella (MR) adalah vaksin yang dilemahkan (*live attenuated*), berupa serbuk kering dengan pelarut dengan

jumlah 10 dosis per vial. Tahun 2018 merupakan tahun pencanangan MR, kabupaten Kampar mencapai 15,726 atau 91,9% anak yang divaksinasi, sedangkan Tahun 2019 cakupan MR mencapai 86,4% atau sebanyak 14.774 anak dan Tahun 2020 cakupan MR mencapai 73,2% atau sebanyak 12.411 anak. Tahun 2021 cakupan MR mencapai 74,7% atau sebanyak 13.354 anak.

#### **d. Status Gizi**

Berbagai usaha dalam mengatasi masalah Gizi telah dilakukan melalui program Usaha Perbaikan Gizi Keluarga (UPGK), Pemberian Makanan Tambahan (PMT), Pemberian kapsul vitamin adalah pemberian tablet Fe untuk daerah rawan Gangguan Akibat Kekurangan Iodium (GAKI). Sebagai indikator terhadap status gizi bayi dipergunakan Angka Berat Badan Lahir Rendah (BBLR) dan terhadap Balita dengan menggunakan indikator balita Kurang Energi Protein (KEP) dengan skala likert (gizi buruk, kurang, baik dan lebih). Status gizi pada bayi BBLR dan balita di bawah garis merah (BGM) dapat dilihat pada uraian dibawah ini :

##### **1) Bayi dengan BBLR**

Status Gizi Bayi dengan menggunakan indikator persentase Berat Badan Lahir Rendah (BBLR) di Kabupaten Kampar belum dapat memberikan gambaran sepenuhnya mengingat sistem pencatatan dan pelaporan yang belum berjalan dengan baik.

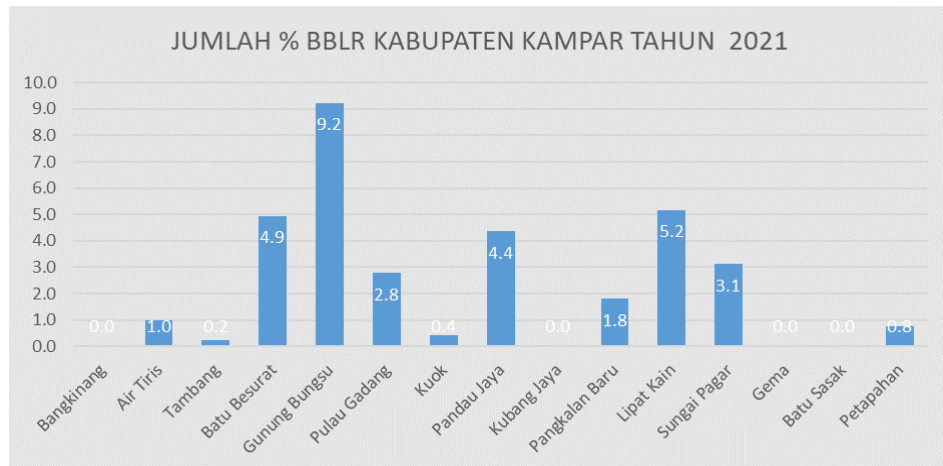
**Tabel 29**

**Jumlah Kasus BBLR Tahun 2017-2021**

<b>No</b>	<b>Tahun</b>	<b>BBLR</b>
1	2017	18 Kasus
2	2018	2 Kasus
3	2019	169 Kasus
4	2020	224 Kasus
5	2021	292 Kasus

Untuk Puskesmas kasus BBLR tertinggi lebih jelasnya dapat dilihat pada grafik di bawah ini:

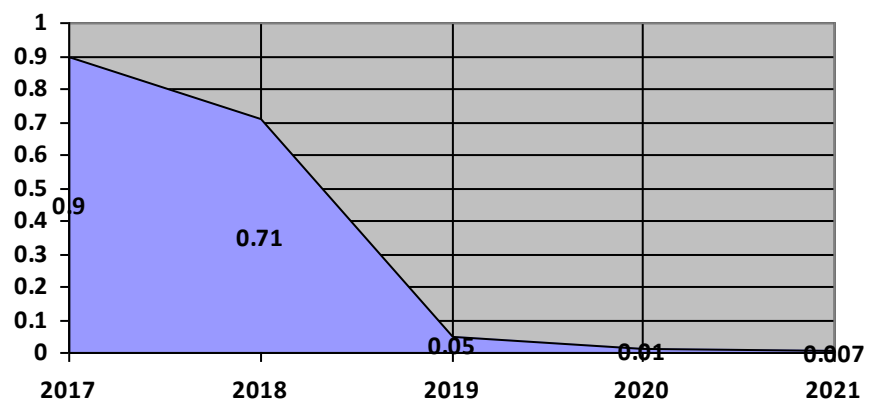
**Grafik 5**  
**Persentase Bayi Dengan BBLR Tahun 2021**



## 2) Balita di Bawah Garis Merah (BGM)

Program ini harus terus diikuti dengan pemantauan balita secara berkala, mengingat banyak balita yang tidak dibawa ke posyandu untuk ditimbang sehingga berakibat tidak terpantau pertumbuhan dan perkembangannya.

**Grafik 6**  
**Persentase Balita Bawah Garis Merah (BGM) Tahun 2017- 2021**



### 3) Status Gizi Balita

Dari hasil pemantauan status gizi (PSG) yang dilaksanakan balita yang ditimbang atau balita yang bergizi buruk dan semuanya mendapat perawatan. Dapat dilihat pada table di bawah ini :

**Tabel 30**  
**Jumlah Kasus Gizi Buruk Tahun 2018-2021**

No	Tahun	Gizi Buruk
1	2018	5 Kasus
2	2019	0 Kasus
3	2020	8 Kasus
4	2021	5 Kasus

## B. PROGRAM INDONESIA SEHAT DENGAN PENDEKATAN KELUARGA ( PIS-PK )

Program Indonesia Sehat dengan Pendekatan Keluarga sudah dilaksanakan dari tahun 2017 di Kabupaten Kampar dengan tahapan pendataan keluarga dan mulai tahun 2019 sudah dilaksanakan tahapan implementasi atau tahap intervensi awal. Pada tahun 2021 dengan tahapan pelaksanaan implementasi atau intervensi awal dan intervensi lanjutan dan diperoleh status pendataan dengan implementasi sampai dengan akhir 2021 yaitu :

**Tabel 31**  
**Intervensi Pendataan Dengan Implementasi 2021**

KECAMATAN	Kecamatan [Total]	Kecamatan [Komplit]	Kecamatan [Belum Komplit]
BANGKINANG	7.511	7.503	8
BANGKINANG KOTA	7.183	7.118	65
GUNUNG SAHLAN	5.415	5.033	382
KAMPAR	11.312	11.150	162
KAMPAR KIRI	6.744	6.205	539
KAMPAR KIRI HILIR	3.108	3.075	33
KAMPAR KIRI HULU	2.947	2.874	73
KAMPAR KIRI TENGAH	7.482	7.402	80
KAMPAR TIMUR	5.977	5.971	6
KAMPAR UTARA	3.938	3.921	17
KOTO KAMPAR HULU	3.846	3.757	89
KUOK	5.706	5.632	74
PERHENTIAN RAJA	3.955	3.835	120
RUMBIO JAYA	3.865	3.828	37
SALO	6.295	6.248	47
SIKAK HULU	24.782	24.372	410
TAMBANG	17.957	16.621	1.336
TAPUNG	23.661	23.643	18
TAPUNG HILIR	12.276	12.056	220
TAPUNG HULU	11.776	11.237	539
XIII KOTO KAMPAR	5.927	5.654	273
<b>TOTAL</b>	<b>181.663</b>	<b>177.135</b>	<b>4.528</b>

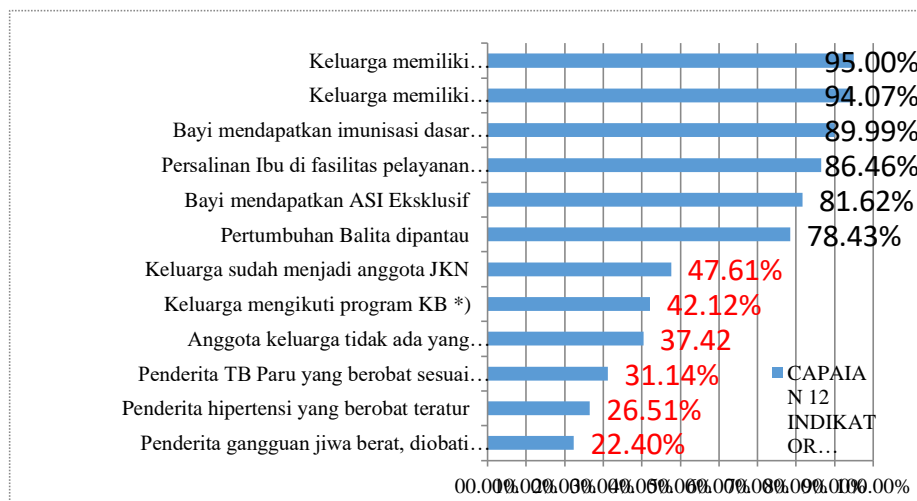


Dari data diatas didapatkan semua kecamatan yang belum komplit dengan besaran dari yang kecil hingga terbesar di Kecamatan Tambang, hal ini diakibatkan adanya sumber data yang tidak cocok dengan kondisi real di lapangan yang ditemukan petugas Kesehatan di Puskesmas.

Berdasarkan Permenkes RI No. 39 Tahun 2016, hasil perhitungan IKS dapat ditentukan kategori Kesehatan masing-masing keluarga dengan mengacu pada ketentuan berikut: nilai indeks  $> 0,800$  : keluarga sehat, nilai indeks  $0,500 - 0,800$  : pra-sehat, dan nilai indeks  $< 0,500$  : tidak sehat.

### Grafik 7

#### Capaian Indikator PIS-PK di Kabupaten Kampar tahun 2021



Dari data capaian Indikator Keluarga Sehat (IKS) di Kabupaten Kampar Tahun 2021 diperoleh ada 6 indikator yang masih dibawah 50 % yaitu Keluarga sudah menjadi anggota JKN sebanyak 47,61%, Keluarga mengikuti program KB sebanyak 42,12%, Anggota keluarga tidak ada yang merokok sebanyak 37,42%, Penderita TB paru yang berobat sesuai standar 31,14%, Penderita hipertensi yang berobat teratur 26,51% dan Penderita gangguan jiwa berat, diobati dan tidak ditelantarkan sebanyak 22,40%.

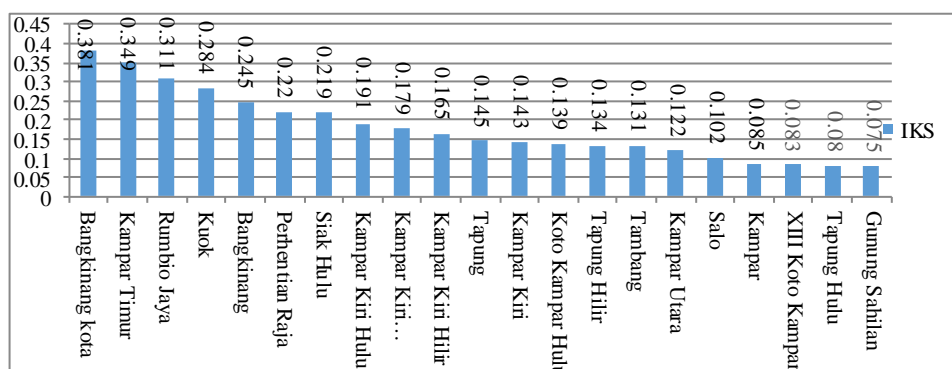
Dari 5 Kategori yang masih dibawah 50 % tersebut apabila disandingkan dengan capaian standar Pelayanan Minimal (SPM) Dinas Kesehatan Kabupaten Kampar tahun 2021 ada 3 indikator yang didalam capaian SPM

juga mengalami kendala yaitu Penderita TB dimana dalam SPM berbunyi Pelayanan kesehatan orang dengan TBC capaiannya pada Tahun 2021 sebesar 52,44%, secara capaian memang ada perbedaan persentase dikarenakan adanya perbedaan definisi operasional di lapangan dengan indikator PIS-PK, indikator kedua yang termasuk dalam SPM yaitu Penderita hipertensi yang berobat teratur dengan capaian 26,51 % sedangkan di SPM dengan redaksionalnya adalah Pelayanan kesehatan penderita hipertensi capaiannya pada Tahun 2021 sebesar 14,41% juga terdapat perbedaan capaian namun tetap diangka yang relative masih rendah dan capaian ketiga adalah penderita gangguan jiwa berat yang diobati dan tidak ditelantarkan ada 22, 40 % sedangkan di SPM bahasanya adalah Upaya kesehatan jiwa pada orang dengan gangguan jiwa capaiannya pada Tahun 2021 sebesar 72,22%, dengan perbedaan definisi operasional mengakibatkan perbedaan signifikan dalam capaiannya.

Dengan data diatas diperoleh bahwa Kabupaten Kampar masih belum termasuk dalam kategori keluarga sehat dengan total capaian per 31 Desember 2021 hanya 0,17 dan jika dibandingkan dengan capaian di akhir Tahun 2020 yaitu sebesar 0, 158, hanya naik sekitar 0,012. Berikut data capaian Indikator Keluarga Sehat per kecamatan di Kabupaten Kampar :

**Grafik 8**

**Data Capaian Indikator Keluarga Sehat tahun 2021**



Dari ke 31 kecamatan di Kabupaten Kampar belum ada yang masuk ke kategori keluarga sehat, walaupun di Tahun 2020 sudah dibuat Target Capaian 0,300 namun sampai dengan tahun 2021 hanya 3 kecamatan yang

mampu memenuhi target tersebut yaitu Kecamatan Bangkinang Kota, Kecamatan Kampa dan Kecamatan Rumbio Jaya sedangkan 18 kecamatan lainnya masih dibawah target 0,300.

Tahapan pelaksanaan Program Indonesia Sehat dengan Pendekatan Keluarga (PIS-PK) pada tahun 2021 adalah tahap intervensi awal dan intervensi lanjutan ke keluarga dan kegiatan ini terkendala di lapangan akibat masa pandemic covid-19 dari tahun 2020 dimana ada fokus perhatian bagaimana masyarakat terhindar dari virus covid-19 dengan gencarnya program vaksinasi ke masyarakat.

## **BAB IV**

### **SITUASI UPAYA KESEHATAN**

Dalam bab ini akan digambarkan situasi upaya kesehatan yang telah dilakukan oleh Dinas Kesehatan Kabupaten Kampar pada Tahun 2021 yang secara keseluruhan merupakan sebagai upaya perwujudan pembangunan dibidang kesehatan. Selama Tahun 2021 program-program dan kegiatan yang dilaksanakan sebagai berikut:

- A. Kegiatan Perencanaan, Penganggaran, dan Evaluasi Kinerja Perangkat Daerah
  - 1. Penyusunan Dokumen Perencanaan Perangkat Daerah
  - 2. Koordinasi dan Penyusunan Dokumen RKA-SKPD
  - 3. Koordinasi dan Penyusunan Dokumen Perubahan RKA-SKPD
  - 4. Koordinasi dan Penyusunan Laporan Capaian Kinerja dan Ikhtisar Realisasi Kinerja SKPD
  - 5. Evaluasi Kinerja Perangkat Daerah
- B. Kegiatan Penyelenggaraan Sistem Informasi Kesehatan secara Terintegrasi
  - 1. Pengelolaan Data dan Informasi Kesehatan
  - 2. Pengelolaan Sistem Informasi Kesehatan
- C. Kegiatan Administrasi Keuangan Perangkat Daerah
  - 1. Penyediaan Gaji dan Tunjangan ASN
  - 2. Koordinasi dan Penyusunan Laporan Keuangan Akhir Tahun SKPD
- D. Kegiatan Administrasi Kepegawaian Perangkat Daerah
  - 1. Bimbingan Teknis Implementasi Peraturan Perundang-Undangan
- E. Kegiatan Administrasi Umum Perangkat Daerah
  - 1. Penyediaan Barang Cetak dan Penggandaan
  - 2. Penyediaan Komponen Instalasi Listrik / Penerangan Bangunan Kantor
  - 3. Penyediaan Peralatan dan Perlengkapan Kantor
  - 4. Penyediaan Bahan Bacaan dan Peraturan Perundang-Undangan

5. Penyediaan Bahan Logistik Kantor
  6. Penyelenggaraan Rapat Koordinasi dan Konsultasi SKPD
- F. Kegiatan Pengadaan Barang Milik Daerah Penunjang Urusan Pemerintah Daerah
1. Pengadaan Kendaraan Dinas Operasional atau Lapangan
- G. Kegiatan Penyediaan Jasa Penunjang Urusan Pemerintahan Daerah
1. Penyediaan Jasa Komunikasi, Sumber Daya Air dan Listrik
  2. Penyediaan Jasa Pelayanan Umum Kantor
- H. Kegiatan Pemeliharaan Barang Milik Daerah Penunjang Urusan Pemerintahan Daerah
1. Penyediaan Jasa Pemeliharaan, Biaya Pemeliharaan dan Pajak Kendaraan Perorangan Dinas atau Kendaraan Dinas Jabatan
  2. Penyediaan Jasa Pemeliharaan, Biaya Pemeliharaan, Pajak, dan Perizinan Kendaraan Dinas Operasional atau Lapangan
  3. Pemeliharaan Peralatan dan Mesin Lainnya
  4. Pemeliharaan/Rehabilitasi Sarana dan Prasarana Gedung Kantor atau Bangunan Lainnya
- I. Kegiatan Penyediaan Layanan Kesehatan untuk UKM dan UKP Rujukan Tingkat Daerah Kabupaten/Kota
1. Operasional Pelayanan Fasilitas Kesehatan Lainnya
- J. Kegiatan Penyediaan Fasilitas Pelayanan Kesehatan untuk UKM dan UKP Kewenangan Daerah Kabupaten Kota
1. Pembangunan Puskesmas
  2. Pembangunan Fasilitas Kesehatan Lainnya
  3. Rehabilitasi dan Pemeliharaan Puskesmas
  4. Pengadaan Sarana Fasilitas Pelayanan Kesehatan
  5. Pengadaan Prasarana dan Pendukung Fasilitas Pelayanan Kesehatan
  6. Pemeliharaan Sarana Fasilitas Pelayanan Kesehatan

7. Pengadaan Alat Kesehatan/Alat Penunjang Medik Fasilitas Pelayanan Kesehatan
  8. Pengadaan dan Pemeliharaan Alat Kalibrasi
  9. Pengadaan Obat, Vaksin
  10. Pengadaan Bahan Habis Pakai
- K. Kegiatan Pemberian Izin Apotek, Toko Obat, Toko Alat Kesehatan dan Optikal, Usaha Mikro Obat Tradisional (UMOT)
1. Pengendalian dan Pengawasan serta Tindak Lanjut Pengawasan Perizinan Apotek, Toko Obat, Toko Alat Kesehatan dan Optikal, Usaha Mikro Obat Tradisional (UMOT)
  2. Penyediaan dan Pengelolaan Data Perizinan dan Tindak Lanjut Pengawasan Izin Apotek, Toko Obat, Toko Alat Kesehatan dan Optikal, Usaha Mikro Obat Tradisional (UMOT)
  3. Fasilitasi Pemenuhan Komitmen Izin Apotek, Toko Obat, Toko Alat Kesehatan dan Optikal, Usaha Mikro Obat Tradisional (UMOT)
- L. Kegiatan Pemberian Sertifikat Produksi untuk Sarana Produksi Alat Kesehatan Kelas 1 tertentu dan Perbekalan Kesehatan Rumah Tangga Kelas 1 tertentu Perusahaan Rumah Tangga
1. Pengendalian dan Pengawasan Serta Tindak Lanjut Pengawasan Sertifikat Produksi Alat Kesehatan Kelas 1 Tertentu dan PKRT Kelas 1 Tertentu Perusahaan Rumah Tangga
  2. Pengendalian dan Pengawasan Serta Tindak Lanjut Pengawasan Perbekalan Kesehatan Rumah Tangga kelas 1 Tertentu Perusahaan Rumah Tangga
- M. Kegiatan Penerbitan Sertifikat Produksi Pangan Industri Rumah Tangga dan Nomor P-IRT sebagai Izin Produksi, untuk Produk Makanan Minuman tertentu yang Dapat Diproduksi oleh Industri Rumah Tangga
1. Pengendalian dan Pengawasan Serta Tindak Lanjut Pengawasan Sertifikat Produksi Pangan Industri Rumah Tangga dan Nomor P-IRT

Sebagai Izin Produksi, untuk Produk Makanan Minuman Tertentu yang Dapat Diproduksi oleh Industri Rumah Tangga

- N. Kegiatan Pemeriksaan dan Tindak Lanjut Hasil Pemeriksaan Post Market pada Produksi dan Produk Makanan Minuman Industri Rumah Tangga
  - 1. Pemeriksaan Post Market pada Produk Makanan-Minuman Industri Rumah Tangga yang Beredar dan Pengawasan serta Tindak Lanjut Pengawasan
  - 2. Penyediaan dan Pengelolaan Data Tindak Lanjut Pengawasan Perizinan Industri Rumah Tangga
- O. Kegiatan Penerbitan Stiker Pembinaan pada Makanan Jajanan dan Sentra Makanan Jajanan
  - 1. Pengendalian dan Pengawasan Serta Tindak Lanjut Penerbitan Stiker Pembinaan pada Makanan Jajanan dan Sentra Makanan Jajanan
- P. Kegiatan Pemberian Izin Praktik Tenaga Kesehatan Di Wilayah Kabupaten/Kota
  - 1. Pengendalian Perizinan Praktik Tenaga Kesehatan
  - 2. Pembinaan dan Pengawasan Tenaga Kesehatan serta Tindak Lanjut Perizinan Praktik Tenaga Kesehatan
- Q. Kegiatan Perencanaan Kebutuhan dan Pendayagunaan Sumberdaya Manusia Kesehatan untuk UKP dan UKM Manusia di Wilayah Kabupaten/Kota
  - 1. Perencanaan dan Distribusi serta Pemerataan Sumber Daya Manusia Kesehatan
  - 2. Pembinaan dan Pengawasan Sumber Daya Manusia Kesehatan
- R. Kegiatan Pengembangan Mutu dan Peningkatan Kompetensi Teknis Sumber Daya Manusia Kesehatan Tingkat Daerah Kabupaten/Kota
  - 1. Pengembangan Mutu dan Peningkatan Kompetensi Teknis Sumber Daya Manusia Kesehatan Tingkat Daerah Kabupaten/Kota

- S. Kegiatan Penyediaan Layanan Kesehatan untuk UKM dan UKP Rujukan Tingkat Daerah Kabupaten/Kota
1. Pengelolaan Pelayanan Kesehatan Penderita Hipertensi
  2. Pengelolaan Pelayanan Kesehatan Penderita Diabetes Melitus
  3. Pengelolaan Pelayanan Kesehatan Orang Terduga Tuberkulosis
  4. Pengelolaan Pelayanan Kesehatan Orang Dengan Gangguan Jiwa Berat
  5. Pengelolaan Pelayanan Kesehatan Orang Dengan Risiko Terinfeksi HIV
  6. Pelayanan Kesehatan Penyakit Menular dan Tidak Menular
  7. Pengelolaan Surveilans Kesehatan
  8. Pengelolaan Upaya Kesehatan Khusus
  9. Pengelolaan Pelayanan Kesehatan Bagi Penduduk Terdampak Krisis Kesehatan Akibat Bencana dan/atau Berpotensi Bencana
  10. Pengelolaan Pelayanan Kesehatan Tradisional, Akupunktur, Asuhan Mandiri dan Tradisional Lainnya
  11. Operasional Pelayanan Puskesmas
  12. Pelaksanaan Akreditasi Fasilitas Kesehatan di Kabupaten/Kota
  13. Pengelolaan Jaminan Kesehatan Masyarakat
  14. Penyediaan dan Pengelolaan Sistem Penanganan Gawat Darurat Terpadu (SPGDT)
- T. Kegiatan Perencanaan Kebutuhan dan Pendayagunaan Sumberdaya Manusia Kesehatan untuk UKP dan UKM Manusia di Wilayah Kabupaten/Kota
1. Pemenuhan Kebutuhan Sumber Daya Manusia Kesehatan sesuai Standar
- U. Kegiatan Peningkatan Pelayanan BLUD
1. Peningkatan Pelayanan BLUD
- V. Kegiatan Penerbitan Izin Rumah Sakit Kelas C dan D dan Fasilitas Pelayanan Kesehatan Tingkat Daerah Kabupaten/Kota
1. Pengendalian dan Pengawasan serta Tindak Lanjut Pengawasan Perizinan Rumah Sakit Kelas C dan D
  2. Peningkatan Tata Kelola Rumah Sakit dan Fasilitas Pelayanan Kesehatan Tingkat Daerah Kabupaten/Kota



3. Peningkatan Mutu Pelayanan Fasilitas Kesehatan
4. Penyiapan Perumusan dan Pelaksanaan Pelayanan Kesehatan Rujukan

W. Kegiatan yang dilaksanakan pada Program Jaminan Kesehatan Nasional

1. Jaminan Kesehatan Nasional Fasilitas Kesehatan Pertama (JKN FKTP)  
Puskesmas Salo Kec. Salo
2. Jaminan Kesehatan Nasional Fasilitas Kesehatan Pertama (JKN FKTP)  
Puskesmas Kampar Utara kec. Kampar utara
3. Jaminan Kesehatan Nasional Fasilitas Kesehatan Pertama (JKN FKTP)  
Puskesmas tapung perawatan Kec. Tapung
4. Jaminan Kesehatan Nasional Fasilitas Kesehatan Pertama (JKN FKTP)  
Puskesmas Puskesmas Tapung I Kec. Tapung
5. Jaminan Kesehatan Nasional Fasilitas Kesehatan Pertama (JKN FKTP)  
Puskesmas Tapung II Kec. Tapung
6. Jaminan Kesehatan Nasional Fasilitas Kesehatan Pertama (JKN FKTP)  
Puskesmas Kampar Kiri Hulu I Kec. Kampar Kiri Hulu
7. Jaminan Kesehatan Nasional Fasilitas Kesehatan Pertama (JKN FKTP)  
Puskesmas Kampar Kiri Hulu II Kec. Kampar Kiri Hulu
8. Jaminan Kesehatan Nasional Fasilitas Kesehatan Pertama (JKN FKTP)  
Puskesmas Gunung Sahilan I Kec. Gunung Sahilan
9. Jaminan Kesehatan Nasional Fasilitas Kesehatan Pertama (JKN FKTP)  
Puskesmas Gunung Sahilan II Kec. Gunung Sahilan
10. Jaminan Kesehatan Nasional Fasilitas Kesehatan Pertama (JKN FKTP)  
Puskesmas Siak Hulu I Kec. Siak Hulu
11. Jaminan Kesehatan Nasional Fasilitas Kesehatan Pertama (JKN FKTP)  
Puskesmas Siak Hulu II Kec. Siak Hulu
12. Jaminan Kesehatan Nasional Fasilitas Kesehatan Pertama (JKN FKTP)  
Puskesmas Perhentian Raja Kec. Perhentian Raja
13. Jaminan Kesehatan Nasional Fasilitas Kesehatan Pertama (JKN FKTP)  
Puskesmas Tapung Hilir I Kec. Tapung Hilir
14. Jaminan Kesehatan Nasional Fasilitas Kesehatan Pertama (JKN FKTP)  
Puskesmas Tapung Hilir II Kec. Tapung Hilir

15. Jaminan Kesehatan Nasional Fasilitas Kesehatan Pertama (JKN FKTP)  
Puskesmas Tapung Hulu I Kec. Tapung Hulu
16. Jaminan Kesehatan Nasional Fasilitas Kesehatan Pertama (JKN FKTP)  
Puskesmas Tapung Hulu II Kec. Tapung Hulu
17. Jaminan Kesehatan Nasional Fasilitas Kesehatan Pertama (JKN FKTP)  
Puskesmas Koto Kampar Hulu Kec. Koto Kampar Hulu
18. Jaminan Kesehatan Nasional Fasilitas Kesehatan Pertama (JKN FKTP)  
Puskesmas Bangkinang Kota Kec. Bangkinang Kota
19. Jaminan Kesehatan Nasional Fasilitas Kesehatan Pertama (JKN FKTP)  
Puskesmas Bangkinang Kec. Bangkinang
20. Jaminan Kesehatan Nasional Fasilitas Kesehatan Pertama (JKN FKTP)  
Puskesmas Kuok Kec. Kuok
21. Jaminan Kesehatan Nasional Fasilitas Kesehatan Pertama (JKN FKTP)  
Puskesmas Kampar Kec. kampar
22. Jaminan Kesehatan Nasional Fasilitas Kesehatan Pertama (JKN FKTP)  
Puskesmas Rumbio Jaya Kec. Rumbio Jaya
23. Jaminan Kesehatan Nasional Fasilitas Kesehatan Pertama (JKN FKTP)  
Puskesmas Kampar Timur Kec. Kampar Timur
24. Jaminan Kesehatan Nasional Fasilitas Kesehatan Pertama (JKN FKTP)  
Puskesmas Kampar Kiriiiiii Kec. Kampar Kiri
25. Jaminan Kesehatan Nasional Fasilitas Kesehatan Pertama (JKN FKTP)  
Puskesmas XIII Koto Kampar I Kec XIII Koto Kampar
26. Jaminan Kesehatan Nasional Fasilitas Kesehatan Pertama (JKN FKTP)  
Puskesmas XIII Koto Kampar II Kec. XIII Koto Kampar II
27. Jaminan Kesehatan Nasional Fasilitas Kesehatan Pertama (JKN FKTP)  
Puskesmas XIII Koto Kampar IIII Kec. XIII Koto Kampar IIII
28. Jaminan Kesehatan Nasional Fasilitas Kesehatan Pertama (JKN FKTP)  
Puskesmas Kampar Kiri Tengah Kec. Kampar Kiri Tengah
29. Jaminan Kesehatan Nasional Fasilitas Kesehatan Pertama (JKN FKTP)  
Puskesmas Kampar Kiri Hilir Kec. Kampar Kiri Hilir
30. Jaminan Kesehatan Nasional Fasilitas Kesehatan Pertama (JKN FKTP)  
Puskesmas Siak Hulu III Kec. Siak Hulu

31. Jaminan Kesehatan Nasional Fasilitas Kesehatan Pertama (JKN FKTP)  
Puskesmas Tambang Kec. Tambang

3. Kegiatan yang dilaksanakan pada Program Pengembangan dan Pemberdayaan  
Sumber

Daya Manusia

1. Pelaksanaan pendidikan dan Pelatihan Tenaga Kesehatan
2. Penilaian Tenaga Kesehatan Teladan dan Puskesmas Berprestasi
3. Perencanaan kebutuhan SDM
4. Uji Kompetensi Sumber Daya Manusia

Hasil-hasil yang dicapai dari kegiatan tersebut di atas yang mengacu pada indikator-indikator SPM (Standar Pelayanan Minimal) adalah sebagai berikut:

**Tabel 32**  
**Target dan Realisasi Capaian SPM Bidang Kesehatan Tahun 2021**

No	Jenis Pelayanan Dasar	Indikator Standar Pelayanan Minimal (SPM)	Target SPM (%)	Batas waktu pencapaian (Tahun)	Realisasi SPM
					Tahun 2021 (%)
1	Pelayanan kesehatan dasar	1. Pelayanan kesehatan ibu hamil	100	2021	85,08
		2. Pelayanan kesehatan ibu bersalin	100	2021	87,18
		3. Pelayanan kesehatan bayi baru lahir	100	2021	88,27
		4. Pelayanan kesehatan balita	100	2021	70,81
		5. Pelayanan kesehatan pada usia pendidikan dasar	100	2021	83,80
		6. Pelayanan kesehatan pada usia produktif	100	2021	17,95
		7. Pelayanan kesehatan pada usia lanjut	100	2021	71,92
		8. Pelayanan kesehatan penderita hipertensi	100	2021	14,41
		9. Pelayanan kesehatan penderita Diabetes Melitus (DM)	100	2021	76,88
		10. Upaya kesehatan orang dengan gangguan jiwa (ODGJ) berat	100	2021	72,22
		11. Pelayanan kesehatan orang terduga Tuberculosis	100	2021	52,44
		12. Pelayanan kesehatan orang dengan resiko terinfeksi virus yang melemahkan daya tahan tubuh manusia (HIV)	100	2021	36,17

## A. Akses dan Mutu Pelayanan Kesehatan

Untuk menggambarkan akses dan mutu pelayanan kesehatan di sajikan beberapa indikator, antara lain Persentase Penduduk yang memanfaatkan Puskesmas, persentase Penduduk yang memanfaatkan Rumah sakit.

### 1. Pemanfaatan Fasilitas Pelayanan Kesehatan

Puskesmas merupakan sarana pelayanan kesehatan dasar yang menyelenggarakan kegiatan Promosi Kesehatan, Kesehatan Lingkungan, Pelayanan Kesehatan Ibu & Anak, KB, Perbaikan Gizi, Pemberantasan Penyakit Menular, dan Pengobatan. Beberapa Puskesmas yaitu Puskesmas Perawatan, disamping menyelenggarakan pelayanan kesehatan juga menyediakan pelayanan rawat inap.

#### a. Pelayanan Rawat Jalan dan Rawat Inap

**Tabel 33**

#### **Jumlah Kunjungan Rawat Jalan dan Rawat Inap Tahun 2017-2021**

No	Tahun	Kunjungan		
		Rawat Jalan Puskesmas	Rawat Inap Puskesmas	Gangguan Jiwa
1	2017	272.714 orang	949 orang	1.638 orang
2	2018	295.979 orang	1.977 orang	462 orang
3	2019	170.154 orang	1.118 orang	640 orang
4	2020	204.933 orang	3.811 orang	635 orang
5	2021	232.509 orang	2.206 orang	609 orang

Dari tabel diatas dapat kita lihat bahwa kunjungan ke fasilitas kesehatan di tahun 2021 meningkat dari tahun sebelumnya. Dengan demikian, mutu pelayanan harus lebih ditingkatkan, termasuk kondisi perbekalan kesehatan berupa obat-obatan dan peralatan (medis dan non medis) serta SDM sebagai penyelenggara pelayanan kesehatan itu sendiri.

Kondisi perbekalan berupa peralatan kesehatan medis dan non medis untuk masing- masing unit pelayanan kesehatan terdepan sangat butuh perhatian, di samping pembenahan SDM dalam bentuk pelatihan-pelatihan.

b. Pelayanan usia lanjut

Menua atau menjadi tua adalah suatu keadaan yang terjadi didalam kehidupan manusia. Menjadi tua adalah proses alamiah, yang berarti seseorang tersebut telah melalui 3 tahap kehidupannya yaitu anak, dewasa dan tua.

**Tabel 34**  
**Jumlah Pelayanan Lanjut Usia Tahun 2017-2021**

No	Tahun	Jumlah Lansia	Jumlah Lansia Yang Mendapat Pelayanan	%
1	2017	35.289 Orang	3.851 Orang	10,9%.
2	2018	31.237 Orang	3.882 Orang	12,4%,
3	2019	38.781 Orang	3.532 Orang	9,1%,
4	2020	36.429 Orang	36.429 Orang	100 %
5	2021	30.602 Orang	18.415 Orang	60.2%

Pada Tahun 2021 jumlah kunjungan usia lanjut menurun dari tahun 2020, di karenakan masih adanya pandemi covid-19.

c. Pelayanan kesehatan gigi dan mulut

Kesehatan gigi dan mulut adalah keadaan dimana gigi dan mulut bebas dari bau mulut, kekuatan gusi dan gigi yang baik, tidak adanya plak dan karang gigi. Hal ini dikarenakan kesehatan merupakan bagian terpenting dalam kehidupan manusia baik jasmani maupun rohani.

**Tabel 35**  
**Jumlah Pelayanan Kesehatan Gigi Dan Mulut Tahun 2017-2021**

No	Tahun	Pelayanan Kesehatan Gigi Dan Mulut	
		Tumpatan Gigi	Pencabutan Gigi
1	2017	355 orang	5.167 orang
2	2018	368 orang	5.154 orang
3	2019	368 orang	5.154 orang
4	2020	327 orang	3.340 orang
5	2021	2254 orang	ii. orang

d. Pelayanan kesehatan gigi dan mulut pada anak SD dan setingkat.

Kesehatan merupakan bagian terpenting bagi kehidupan manusia, tidak terkecuali bagi anak-anak dan anak Sekolah Dasar khususnya. Setiap orang tua menginginkan anaknya tumbuh dan berkembang secara optimal, hal ini dapat dicapai jika tubuh mereka sehat termasuk pada gigi mereka.

**Tabel 36**  
**Jumlah Pelayanan Kesehatan Gigi Dan Mulut Anak Sekolah**  
**Tahun 2017-2021**

No	Tahun	Persentase
1	2017	51,8%.
2	2018	74%
3	2019	55,8%.
4	2020	55,4%.
5	2021	55,4%.

## **B. Pemberantasan Penyakit Menular**

### **1. Imunisasi**

Pada Profil Kesehatan Kabupaten Kampar Tahun 2021 pelayanan imunisasi dapat diukur dengan persentase desa yang telah UCI dengan indikator seluruh bayi yang ada telah mendapatkan imunisasi lengkap.

**Tabel 37**  
**Jumlah Desa UCI Tahun 2017-2021**

No	Tahun	Jumlah Desa	Desa Telah UCI
1	2017	250 Desa	193 desa
2	2018	250 Desa	212 desa
3	2019	250 Desa	178 desa
4	2020	250 Desa	104 desa
5	2021	250 Desa	57 Desa

Alasan indikator Cakupan desa atau kelurahan universal child immunization (UCI) tidak mencapai target yang telah ditentukan adalah:

- a. Perubahan sistem pelaporan dari manual ke sistem aplikasi (by name by address).
- b. Adanya perubahan indikator untuk Desa UCI yaitu Imunisasi Dasar Lengkap (IDL).
- c. Sasaran program yang terlalu tinggi

Untuk mendorong pencapaian indikator sasaran cakupan desa atau kelurahan Universal Child Immunization (UCI) dilakukan melalui:

- a. Melaksanakan sweeping untuk meningkatkan pencapaian imunisasi dasar lengkap sebagai indikator tercapainya desa UCI (Universal Child Immunization)
- b. Melaksanakan sosialisasi pentingnya imunisasi dasar lengkap dan imunisasi lanjutan (Booster DPT-HB-Hib & Campak).
- c. Melakukan sosialisasi pentingnya imunisasi bagi murid SD sederajat.
- d. Melaksanakan pertemuan bagi pengelola imunisasi.

## **2. Cakupan Imunisasi Bumil ( TT & Td )**

Tahun 2021 dengan jumlah Td1 sebesar 1.527 ibu hamil atau 7,8 %, Td5 sebesar 3.593 atau 18,3 dan Td2+ sebesar 11.866 atau 60,6 %, Tahun 2020 dengan jumlah Td1 sebesar 1738 ibu hamil atau 9,1 %, Td5 sebesar 3.184 atau 16,6 dan Td2+ sebesar 11.631 atau 60,8 %, Tahun 2019 dengan jumlah Td1 sebesar 218 ibu hamil atau 1,1 %, Td5 sebesar 8.572 atau 44,6

dan Td2+ sebesar 22.639 atau 117,8 %, Tahun 2018 dengan jumlah Td1 sebesar 2.231 ibu hamil atau 11,9 %, Td5 sebesar 2.485 atau 13,2 dan Td2+ sebesar 10.697 atau 56,8 %. Tahun 2017 dengan jumlah TT 1 sebesar 3.437 ibu hamil atau 18,3 % dan TT-2 sebesar 3.327 ibu hamil atau 17,7 %.

### 3. Cakupan Imunisasi Bayi

Cakupan pemberian imunisasi dasar lengkap pada bayi Tahun 2017 – 2021 Cakupan imunisasi ini masih rendah, hal ini masih menunjukkan jauh dari target.

**Tabel 38**

**Jumlah Cakupan Imunisasi Bayi Tahun 2017-2021**

No	Tahun	Cakupan Capaian pemberian imunisasi				
		Dasar Lengkap	BCG	DPT-HB3/DPT-HB-Hib3	Polio 4	Campak
1	2017	84,5%,	99,62%	93%	91,9%	91,3%
2	2018	84,6%,	95,3%	94,8%	95,7%	91,9%
3	2019	77,4%,	90,5%	87,2%	86,2%	86,4%
4	2020	62,6%,	84,7%	77,5%	77,5%	73,2%
5	2021	250 Desa	86,1%	69,4%	72,0%	74,7%

### 4. Cakupan Konfirmasi Covid-19

Jumlah kasus terkonfirmasi covid-19 di Kabupaten Kampar pada tahun 2021 jumlah orang yang positif covid-19 adalah 8.940 orang dengan angka kesembuhan 8.550 orang ( 95,64%) dan angka kematian 386 orang ( 4,32%). Jumlah kasus terkonfirmasi covid-19 di Kabupaten Kampar pada tahun 2020 jumlah orang yang positif covid-19 adalah 1.967 orang dengan angka kesembuhan 1807 orang ( 91,87%) dan angka kematian 65 orang ( 3,30%).

### C. Pemberantasan Penyakit Tidak Menular (PTM)

Untuk kegiatan pemeriksaan IVA diwilayah Kabupaten Kampar Tahun 2021 telah dilakukan pemeriksaan sebanyak 124.883 orang dan IVA positif



sebanyak 9 orang. Jumlah Posbindu PTM yang ada diwilayah Kabupaten Kampar Tahun 2021 sebanyak 237 Posbindu. Semua Puskesmas sudah memiliki Posbindu, tetapi belum semua desa memiliki Posbindu.

## D. Pembinaan Kesehatan Lingkungan

### 1. Kesehatan Lingkungan

#### a. Rumah Sehat

Gambaran umum Rumah Sehat sejak tahun 2017 sampai dengan 2021 di Kabupaten Kampar adalah sebagai berikut:

**Tabel 39**  
**Jumlah Rumah Sehat Tahun 2017-2021**

Tahun	Jumlah Rumah	Jumlah Rumah Setelah Diperiksa Dan Dibina Akhir Tahun			
		Sehat	% Sehat	Tidak Sehat	% Tidak Sehat
2017	174.367	62.237	36%	112.130	64%
2018	194.581	71.730	37%	122.851	63%
2019	177.260	121.145	68%	56.115	32%
2020	178.199	124.430	70%	53.769	30%
2021	183.910	116.037	63%	67.873	36,9%

#### b. Tempat – Tempat Umum Sehat

TTU sehat adalah tempat umum yang memenuhi syarat kesehatan yaitu yang memiliki sarana air bersih, tempat pembuangan sampah, sarana pembuangan air limbah ventilasi yang baik, luas lantai yang sesuai dengan banyaknya pengunjung dan memiliki pencahayaan ruang yang sesuai.

**Tabel 40**  
**Jumlah Tempat – Tempat Umum Sehat Tahun 2017-2021**

No	Tahun	TTU	TTU Memenuhi Syarat
1	2017	847	61,63%.
2	2018	2.809	59.95%.
3	2019	2.661	68,3%.
4	2020	2.724	73,6%.
5	2021	3.908	69,4%.

**c. Air minum layak**

**Tabel 41**

**Jumlah air minum layak Tahun 2017-2021**

No	Tahun	Jumlah Penduduk	Akses Air Minum Layak dari Jumlah penduduk
1	2017	785.941	44,7%
2	2018	788.390	71.1%
3	2019	805.398	16,6%
4	2020	811.327	13,7%
5	2021	813.134	12,9%

**d. Jamban Sehat**

Jumlah penduduk Kabupaten Kampar Tahun 2021 sebesar 813.134 jiwa, penduduk dengan akses sanitasi layak sebesar 753.230 atau 87,42%, dimana lebih dari 50% jiwa yang mempunyai akses sanitasi layak, memiliki jamban sehat.

**Tabel 42**

**Jumlah Akses Jamban Sehat Tahun 2017-2021**

No	Tahun	Jumlah Penduduk	Akses Sanitasi Layak
1	2017	785.941	59,6%
2	2018	788.390	76.3%
3	2019	805.398	53,4%
4	2020	811.327	86,9%
5	2021	813.134	87,42%

**Hasil Analisa**

Hasil analisis terhadap lingkungan dan perilaku menunjukkan bahwa cakupan rumah sehat dan PHBS belum mencapai target yang diharapkan. Kondisi tersebut akan berpengaruh terhadap peningkatan kasus penyakit terutama penyakit menular. Untuk itu perlu peningkatan promosi kesehatan secara terus menerus dan berkesinambungan sebagai upaya preventif tanpa mengabaikan upaya kuratif dan rehabilitatif.

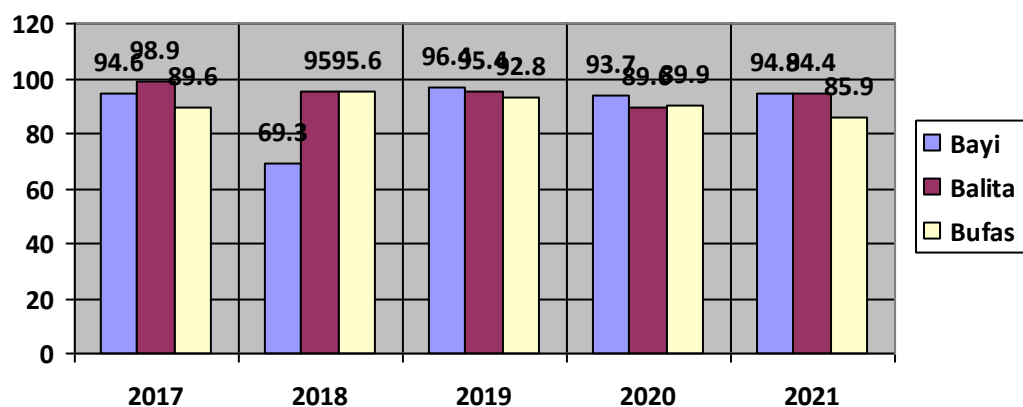
## 2. Perbaikan Gizi Masyarakat

### a. Cakupan Distribusi Vitamin A

Penanggulangan masalah kekurangan vitamin A dengan pemberian kapsul vitamin A pada bayi, anak balita dan ibu nifas merupakan program yang masih terus dilaksanakan karena merupakan kesepakatan nasional.

**Grafik 9**

**Persentase Cakupan Distribusi Vitamin A Tahun 2017-2021**

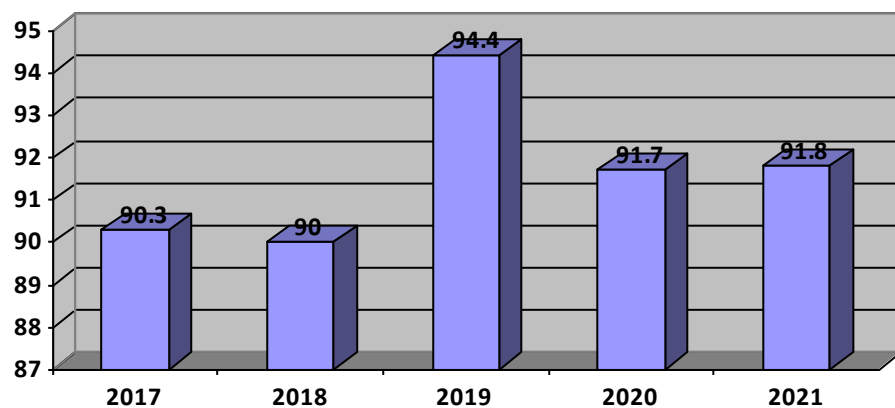


### Persentase Ibu Hamil yang Mendapat Tablet Besi ( FE )

Upaya penanggulangan kasus anemia besi dengan pemberian tablet dan sirup besi diprioritaskan pada kelompok rawan gizi yaitu ibu hamil dan balita.

**Grafik 10**

**Persentase Ibu Hamil Mendapat Tablet Besi (Fe) Tahun 2017-2021**



**b. Persentase Kecamatan Bebas Rawan Gizi**

Kecamatan Bebas Rawan Gizi adalah Kecamatan dengan Prevalensi Gizi Kurang dan Gizi Buruk pada Balita < 15%.

**Tabel 43**  
**Jumlah Persentase Gizi Tahun 2017-2021**

No	Tahun	Jumlah Penduduk	Gizi Kurang	Gizi Buruk
1	2017	785.941	443 orang	19 orang
2	2018	788.390	629 orang	5 orang
3	2019	805.398	2.336 orang	0 orang
4	2020	811.327	2.576 orang	8 orang
5	2021	813.134	1.690 orang	5 orang

**c. Upaya Pemantauan Pertumbuhan Gizi Balita**

Pencapaian hasil pemantauan pertumbuhan balita melalui penimbangan di Posyandu sebagai berikut :

**1) *Tingkat Jangkauan Program ( K / S ) :***

Pencapaian Kabupaten Tahun 2017 persentase sebesar 94% .Tahun 2018 persentase sebesar 96.23% .Tahun 2019 persentase sebesar 93.2% Tahun 2020 persentase sebesar 98.80% dan Tahun 2021 persentase sebesar 98.73% dari 31 Puskesmas.

**2) *Partisipasi Masyarakat ( D / S ) :***

Pencapaian kabupaten Tahun 2017 persentase total sebesar 66,70%, Tahun 2018 persentase total sebesar 68,9 %, Tahun 2019 persentase total sebesar 69,3%, Tahun 2020 persentase total sebesar 89,2% dan Tahun 2021 persentase total sebesar 80,2%,

**3) *Balita BGM ( BGM / D )***

Angka Balita BGM rata-rata kabupaten Tahun 2017 total BGM 0,7% , Tahun 2018 total BGM 1,03 % , Tahun 2019 sebesar 0,05% ,Tahun 2020 sebesar 0,01% dan Tahun 2021 sebesar 0,007%

### 3. Promosi Kesehatan dan Pemberdayaan Masyarakat

#### a. Perilaku Masyarakat

Untuk menggambarkan keadaan perilaku masyarakat yang berpengaruh terhadap derajat kesehatan, akan disajikan 3 (tiga) indikator yaitu Persentase Posyandu Pratama, Madya, Purnama dan Mandiri, Persentase rumah tangga berperilaku Hidup Bersih dan Sehat.

#### b. Posyandu

**Tabel 44**  
**Jumlah Persentase Posyandu Tahun 2017-2021**

Tahun	Jumlah Posyandu	Posyandu			
		Pratama	Madya	Purnama	mandiri
2017	671 posyandu	26 unit	193 unit	361 unit	91 unit
2018	651 posyandu	27 unit	190 unit	327 unit	107 unit
2019	647 posyandu	31 unit	184 unit	322 unit	110 unit
2020	658 posyandu	22 unit	185 unit	335 unit	116 unit
2021	358 posyandu	9 unit	184 unit	321 unit	163 unit

#### c. Perilaku Hidup Bersih dan Sehat (PHBS)

PHBS pada tatanan Rumah tangga dinilai berdasarkan 10 indikator:

1. Pertolongan persalinan oleh tenaga kesehatan.
2. Memberikan bayi ASI eksklusif.
3. Menimbang Bayi dan Balita.
4. Menggunakan Air Bersih.
5. Mencuci tangan dengan air bersih
6. Menggunakan Jamban Sehat.
7. Memberantas Jentik nyamuk di rumah.
8. Mengonsumsi Buah dan Sayur setiap hari.
9. Melakukan aktifitas fisik setiap hari.
10. Tidak merokok di dalam rumah.

**Tabel 45**  
**Jumlah RUTA Ber PHBS Tahun 2017-2021**

Tahun	Jumlah Ruta	Ruta Ber PHBS
2017	185.086	27,2%.
2018	194.094	46%
2019	191.806	52,8%.
2020	178.199	51,9%.
2021	220.261	34%.

#### **4. Pelayanan Kesehatan Kefarmasian**

Beberapa kegiatan yang dilaksanakan pada Pelayanan Kesehatan Kefarmasian adalah sebagai berikut :

- a. Melaksanakan Perencanaan Kebutuhan Obat
- b. Memantau Distribusi Obat di Apotek dan Toko Obat
- c. Bimbingan Teknis ke tempat kosmetika
- d. Peningkatan dan Pemantapan Penggunaan Obat secara rasional

#### **Target / Sasaran**

- a. Target item obat yang direncanakan adalah 250.
- b. Memantau Distribusi ke :
  - Pedagang Besar Farmasi = 2 Pedagang
  - Apotek = 120 Apotek
  - Toko Obat = 85 Toko Obat
- c. Tenaga Medis dan Paramedis telah menggunakan 80% obat secara rasional.

#### **Sasaran :**

- a. Petugas Puskesmas
- b. Pengelola Apotek
- c. Pemilik Toko Obat

#### **Pencapaian**

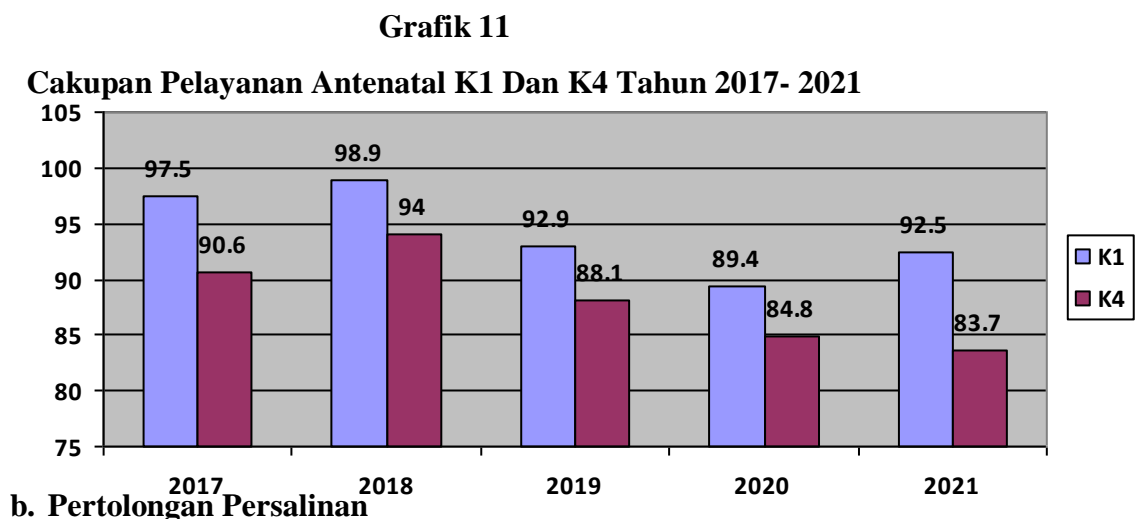
- a. Perencanaan kebutuhan obat
  - Jumlah item obat yang terealisasi 250 item dalam proses pengadaan obat atau 100 % nya.

- b. Hasil Pemantauan dan Pembinaan Apotek dan Toko Obat atau Depot Obat
  - Jumlah Apotek yang ada 120 Apotek dan semuanya sudah memiliki izin.
  - Jumlah Toko Obat atau Depot Obat 85 semuanya sudah memiliki izin.
- c. Rasionalisasi Penggunaan Obat oleh Tenaga Medis dan Paramedis sebesar 80 %
- d. Pelayanan Kesehatan Laboratorium Kesehatan Daerah baru dimanfaatkan untuk pemeriksaan air bersih dan depot air minum isi ulang

## 5. Pelayanan Kesehatan

### a. Pelayanan Antenatal

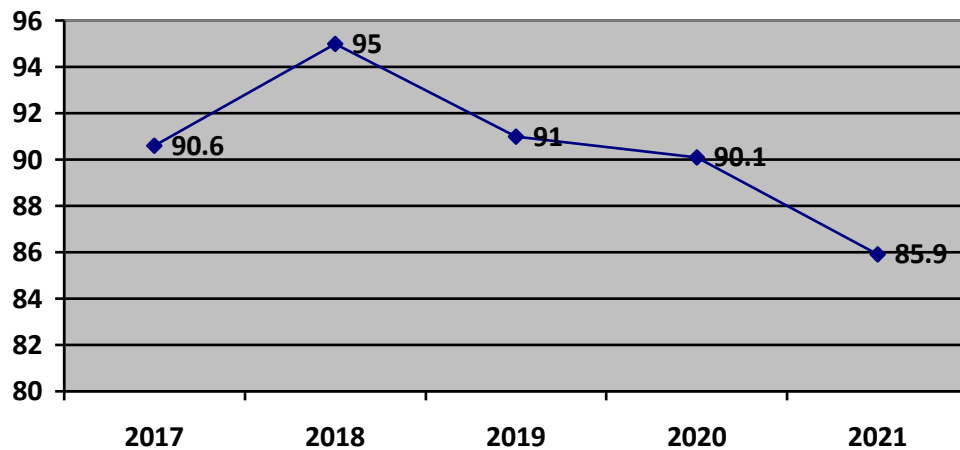
Untuk melihat cakupan pelayanan antenatal K1 dan K4 di Kabupaten Kampar dapat dilihat pada grafik 9 di bawah ini :



Gambaran cakupan pertolongan persalinan ditolong NAKES dapat dilihat pada Grafik 10 di bawah ini:

**Grafik 12**

**Persentase Pertolongan Persalinan Tahun 2017– 2021**



**c. Cakupan Pemeriksaan Neonatal ( KN )**

Cakupan pemeriksaan neonatal dengan indikator kunjungan neonatus pertama (KN 1) dengan sasaran bayi umur 0 - 7 hari dan KN 2 dengan sasaran bayi umur 8 - 28 hari. Ini digunakan untuk melihat jangkauan dan kualitas pelayanan kesehatan neonatal.

**Tabel 46**

**Cakupan Pemeriksaan Neonatal Tahun 2017-2021**

No	Tahun	KN 1
1	2017	100%
2	2018	100%
3	2019	96,1%
4	2020	101,3 %
5	2021	100%

**d. Cakupan Imunisasi Bumil ( TT & Td )**

Tahun 2021 dengan jumlah Td1 sebesar 1.527 ibu hamil atau 7,8 %, Td5 sebesar 3.593 atau 18,3 dan Td2+ sebesar 11.866 atau 60,6 %.



**e. Bayi dengan ASI Eksklusif**

Air susu ibu ( ASI ) adalah ASI yang diberikan kepada seorang bayi secara terus menerus selama 6 bulan, tanpa pemberian makanan pendamping.

**Tabel 47**

**Cakupan Bayi dengan ASI Eksklusif Tahun 2017-2021**

No	Tahun	ASI	
		Jumlah Bayi	Asi Eksklusif
1	2017	12.346	8.052 (26,5%)
2	2018	32.544	9.335 (28.7%)
3	2019	17.108	9.792 (60.1%)
4	2020	16.612	9.447 (56,9%)
5	2021	15.966	4.669 (52.2%)

**f. Pelayanan Keluarga Berencana ( KB )**

Keberhasilan program KB biasanya diukur dengan beberapa indikator, diantaranya Proporsi Peserta KB Baru Menurut Metode Kontrasepsi, Persentase Cakupan Peserta KB Aktif terhadap PUS, dan Persentase Peserta KB Baru Metode Kontrasepsi Jangka Panjang ( MKJP ).

**Tabel 48**

**Cakupan Pelayanan Keluarga Berencana ( KB ) Tahun 2017-2021**

No	Tahun	Jumlah Pus	Penggunaan KB	
			KB Aktif	KB Baru
1	2017	130.468	101.421 (77,7%)	17.512 (13,4%)
2	2018	130.468	100.730 (77,2%)	17.512 (13,4%)
3	2019	133.694	72.372 (54,1%)	637 (3,5%)
4	2020	133.694	89.338 (66,8%)	13.350 (72,2%)
5	2021	136.691	88.162 (64,5%).	9.394 (50.3%)

## BAB V

### SITUASI SUMBER DAYA KESEHATAN

#### A. Kesehatan Dasar

Arah pembangunan kesehatan adalah meningkatkan mutu, jangkauan dan pemerataan pelayanan kesehatan kepada masyarakat, dalam upaya mencapai tujuan tersebut maka penyediaan sarana atau fasilitas pelayanan kesehatan sangat penting.

**Tabel 49**  
**Jumlah Sarana Pelayanan Kesehatan Tahun 2017-2021**

No	Tahun	Sarana Pelayanan Kesehatan			
		RSUD	Rs. Swasta	Puskesmas	Pustu
1	2017	1	5	31	181
2	2018	1	5	31	181
3	2019	1	5	31	181
4	2020	3	3	31	182
5	2021	4	3	31	182

Jika dibandingkan dengan konsep wilayah kerja Puskesmas, dimana sasaran penduduk yang dilayani oleh sebuah puskesmas rata – rata 25.000 penduduk, maka jumlah Puskesmas yang ada sebanyak 31 unit sudah dirasa cukup untuk memenuhi pelayanan kesehatan kepada masyarakat, dan dapat menjangkau sasaran sesuai dengan yang diharapkan untuk mencapai Kabupaten Kampar Sehat.

Demikian juga dengan jumlah Puskesmas pembantu dimana sasaran yang dilayani oleh sebuah Pustu berkisar 3.000 penduduk, maka jumlah Pustu seharusnya ada 223 unit dan kenyataannya sekarang hanya 182 unit.

#### 1. Sumber Daya Kesehatan

Indikator Sumberdaya Kesehatan terdiri atas Rasio Dokter, Dokter Spesialis, Dokter Keluarga, Dokter Gigi, Apoteker, Bidan, Perawat, Ahli Gizi, Ahli Sanitasi, dan Ahli Kesehatan Masyarakat masing – masing per

100.000 penduduk. Kecukupan tenaga kesehatan dalam pemberian pelayanan kesehatan merupakan hal fundamental yang harus mendapatkan perhatian dikarenakan tenaga kesehatan sebagai unsur utama di dalam manajemen kesehatan. Keberadaan tenaga kesehatan di Kabupaten Kampar dapat digambarkan pada beberapa indikator yang dapat dilihat pada Tabel 3 berikut :

**Tabel 50**  
**Ratio Keberadaan Tenaga Kesehatan Tahun 2021**

No	Jenis Tenaga	Ratio	
		Yang Ada	Standar Iso 2025
1	Dokter umum/ Dokter gigi	20 : 100.000	64 : 100.000
2	Perawat	62 : 100.000	200 : 100.000
3	Bidan	93 : 100.000	130 : 100.000

**a. Ratio Tenaga Dokter Per 100.000 Penduduk**

Dari Tabel 50 di atas dapat dilihat bahwa untuk meningkatkan mutu dan pemerataan pelayanan Kesehatan diperlukan tenaga medis yang salah satunya adalah Dokter yang cukup. Gambaran mengenai kecukupan tenaga Dokter dalam satu wilayah dapat diukur dengan menggunakan indikator jumlah Dokter Per 100.000 penduduk (ratio tenaga Dokter terhadap 100.000 penduduk).

Tahun 2021 adalah 106 Dokter umum dan 54 Dokter Gigi, berarti setiap 100.000 penduduk hanya dilayani oleh 20 orang Dokter umum dan 7 orang Dokter Gigi Sedangkan menurut perhitungan Nasional rata-rata adalah 64 orang Dokter setiap 100.000 penduduk.

**b. Ratio Tenaga Dokter dan Dokter Gigi Puskesmas**

Untuk mengukur tingkat kecukupan Dokter Umum dan Dokter Gigi di sarana pelayanan kesehatan terdepan adalah dengan menggunakan indikator ratio Dokter dan Dokter Gigi Puskesmas terhadap Puskesmas. Ratio tenaga Dokter terhadap Puskesmas di Kabupaten Kampar yaitu 13 yang berarti telah semua Puskesmas

mempunyai Dokter bahkan ada 12 sampai 13 Dokter dalam setiap Puskesmas.

Sedangkan ratio tenaga Dokter Gigi terhadap Puskesmas di Kabupaten Kampar adalah 6.6 yang berarti telah semua Puskesmas mempunyai Dokter Gigi, ada 6 sampai 7 Dokter Gigi dalam setiap Puskesmas.

**c. Ratio Tenaga Bidan Per 100.000 Penduduk**

Dalam upaya memberikan pelayanan kesehatan ibu dan anak di unit pelayanan kesehatan terdepan diperlukan pendistribusian tenaga Bidan yang cukup. Gambaran tingkat kecukupan tenaga Bidan dapat ditunjukkan dengan jumlah Bidan per 100.000 penduduk, Ratio tenaga Bidan per 100.000 penduduk di Kabupaten Kampar adalah 93 orang per 100.000 Penduduk angka ini sudah mencapai target yang diharapkan.

**d. Ratio Tenaga Perawat Per 100.000 Penduduk**

Jumlah tenaga Perawat kesehatan memegang peranan yang sangat penting dalam rangka meningkatkan perawatan kesehatan masyarakat, dikarenakan seorang Perawat pada umumnya memberikan pelayanan langsung baik *kuratif* maupun *preventif*. Jumlah tenaga Perawat kesehatan per 100.000 Penduduk di Kabupaten Kampar rasionya adalah sebesar 62 orang perawat per 100.000 orang penduduk, sedangkan kebutuhan tenaga perawatan diperhitungkan cukup bila berada pada posisi 200 per 100.000 Penduduk.

**1) Tenaga Kefarmasian**

Keberadaan tenaga Apoteker di fasilitas kesehatan Kabupaten Kampar sebanyak 10 orang, dimana masih ada beberapa Puskesmas belum memiliki tenaga Apoteker. Jumlah tenaga teknik kefarmasian di fasilitas kesehatan Kabupaten Kampar sebanyak 50 orang. Tenaga kefarmasian sangat dibutuhkan dalam pelayanan kesehatan yang mencakup

pengelolaan obat, monitoring efek samping dan pemberian informasi atau konseling penggunaan obat kepada pasien.

2) Tenaga Kesehatan Masyarakat dan Kesehatan Lingkungan

Jumlah tenaga kesehatan masyarakat di Kabupaten Kampar sebanyak 69 orang. Tenaga kesehatan masyarakat berperan dalam pelayanan kesehatan yang bersifat promotif dan preventif. Jumlah tenaga kesehatan lingkungan sebanyak 25 orang, dimana masih ada Puskesmas yang belum memiliki tenaga kesehatan lingkungan.

3) Tenaga Gizi

Jumlah tenaga gizi di Kabupaten Kampar sebanyak 24 orang dengan ratio 1 atau 2 orang per 100.000 Penduduk. Jumlah tenaga gizi masih kurang dan ada beberapa Puskesmas yang belum memiliki tenaga gizi. Diharapkan kedepan jumlah tenaga gizi bertambah minimal setiap Puskesmas harus memiliki 1 orang tenaga Nutrisionis.

4) Tenaga Keterampilan Fisik

Jumlah tenaga keterampilan fisik di fasilitas kesehatan Kabupaten Kampar masih sangat sedikit yaitu sebanyak 8 orang dengan rasio per 100.000 penduduk adalah 0,9 orang. Tetapi tidak ada tenaga keterampilan fisik yang bertugas di Puskesmas Kabupaten Kampar. Diharapkan kedepan tenaga keterampilan fisik ini bertambah dan dapat bertugas di semua Puskesmas.

5) Tenaga Keteknisian Medis

Jumlah tenaga keteknisian medis di fasilitas kesehatan Kabupaten Kampar sebanyak 28 orang. Tenaga Keteknisian ini sangat dibutuhkan dalam memberikan pelayanan kesehatan kepada masyarakat. Saat ini tenaga keteknisian medis yang ada di Kabupaten Kampar masih kurang.

6) Tenaga Kesehatan Lainnya

Jumlah tenaga kesehatan lainnya di Kabupaten Kampar berjumlah 34 orang dengan rincian Tenaga Teknik Biomedika 6 orang dan Tenaga Ahli Laboratorium 28 orang.

7) Tenaga Penunjang atau Pendukung Kesehatan

Dalam menjalankan pelayanan kesehatan di fasilitas kesehatan dibutuhkan tenaga penunjang atau pendukung kesehatan agar kegiatan dapat berjalan dengan baik. Jumlah tenaga penunjang atau pendukung kesehatan sebanyak 127 orang dengan rincian Pejabat Struktural 20 orang, Tenaga Pendidik 1 orang dan Staf Penunjang Kesehatan/Administrasi 106 orang.

## **BAB VI**

### **KESIMPULAN DAN SARAN**

#### **A. Kesimpulan**

Keterkaitan Rencana Strategis Dinas Kesehatan Kabupaten Kampar dengan Rencana Pembangunan Jangka Panjang Daerah (RPJPD) Tahun 2005- 2025 (Peraturan Daerah Kabupaten Kampar Nomor 20 Tahun 2007); Rencana Pembangunan Jangka Menengah Daerah (RPJMD) adalah program unggulan integrasi Kabupaten Kampar menjadi acuan dalam menyusun program prioritas pembangunan Kesehatan di Kabupaten Kampar.

Perumusan, penetapan dan pelaksanaan kebijakan operasional dibidang kesehatan masyarakat, pencegahan dan pengendalian penyakit, pelayanan kesehatan dan Sumber Daya Kesehatan dan Farmasi, Alat Kesehatan dan PKRT. Pembangunan kesehatan di Kabupaten Kampar yang secara umum bertujuan untuk Meningkatkan kualitas pendidikan, kesehatan dan kesejahteraan sosial.

Visi Gambaran masyarakat Kabupaten Kampar dimasa depan tersebut merupakan VISI Pembangunan Kesehatan Kabupaten Kampar yang juga merupakan Visi Kabupaten Kampar, yaitu : “Terwujudnya Kabupaten Kampar sebagai Negeri Berbudaya, Berdaya dalam lingkungan masyarakat Agamis tahun 2025.” Dinas Kesehatan Kabupaten Kampar menyadari bahwa kedepan dengan pernyataan Visi tersebut, diperlukan langkah dan strategi antisipatif dan inovatif untuk mewujudkannya.

Dari uraian secara rinci pada Bab-bab terdahulu maka kami membuat kesimpulan sebagai berikut:

1. Tingkat Pendidikan masyarakat Kabupaten Kampar 15,1% tamat SD, yang lulus setingkat SMP 27,0%, lulus setingkat SMA 28,1% dan yang lulus perguruan tinggi sekitar 7,5%.
2. Beberapa penyakit menular masih ditemukan di Kabupaten Kampar pada tahun 2021 yaitu Demam berdarah Dengue (DBD) 2 per 1.000 penduduk.

3. Keadaan status gizi masyarakat di Kabupaten tahun 2021 Balita yang BGM rata-rata sebanyak 0,007%, Balita berstatus gizi buruk ditemukan sebanyak 5 orang.
4. Pelayanan rawat jalan di Puskesmas sebanyak 232.509 orang, pelayanan rawat inap di Puskesmas hanya 2.206 orang dan kunjungan gangguan jiwa di Puskesmas hanya 609 orang.
5. Tahun 2021 jumlah PUS 136.691 yang terdiri dari peserta KB baru 93.94 (50%) dan peserta KB Aktif 88.162 (64,5%), dari angka ini dibandingkan dengan tahun sebelumnya mengalami peningkatan.
6. Tahun 2021, jumlah rumah tangga sebanyak 183.910, yang dipantau sebanyak 112.219 rumah dan berperilaku hidup bersih dan sehat (ber-PHBS) sebanyak 75.098 rumah. Dengan demikian masih diperlukan upaya peningkatan PHBS antara lain melalui pendekatan pimpinan, bina suasana dan pemberdayaan masyarakat.
7. Rasio keberadaan tenaga kesehatan antara lain: 159 Dokter umum dan 61 Dokter Gigi, berarti setiap 100.000 penduduk hanya dilayani oleh 19 orang Dokter umum dan 7 orang Dokter Gigi. Sedangkan menurut perhitungan Nasional rata-rata adalah 64 orang Dokter setiap 100.000 penduduk, dengan perbandingan yang ada (20:100.000) seharusnya (64:100.000), perawat yang ada (61:100.000) seharusnya (200:100.000), tenaga Bidan yang ada (164:100.000) seharusnya (130:100.000) berarti jumlah Bidan sudah memenuhi standar yang ada.

## **B. S a r a n**

Setelah melalui tahapan-tahapan dalam proses pembuatan Buku Profil Kesehatan Kabupaten Kampar Tahun 2021, maka kami memberikan beberapa saran sebagai berikut:

1. Perlu kerjasama lintas sektor untuk peningkatan tingkat Pendidikan masyarakat Kabupaten Kampar sehingga berpengaruh terhadap peningkatan derajat kesehatan masyarakat.
2. Masih perlu dilakukan Program dan Kegiatan-kegiatan yang efektif untuk menurunkan Prevalensi Penyakit Menular. Begitu juga cakupan setiap kegiatan masih perlu ditingkatkan sehingga pelayanan kesehatan



dapat dirasakan oleh seluruh lapisan masyarakat. Khususnya cakupan imunisasi, penimbangan balita, pemeriksaan ibu hamil, pemeriksaan neonatal, persalinan oleh nakes dan program-program lainnya.

3. Perlu dilakukan peningkatan mutu pelayanan pasien rawat inap dan rawat jalan, baik di Puskesmas maupun di Rumah Sakit.
4. Perlunya peningkatan pengawasan obat dan makanan di wilayah Puskesmas se-Kabupaten Kampar.
5. Seluruh Puskesmas dan jaringannya, perlu dilengkapi alat kesehatan, sarana dan prasarana sehingga Puskesmas bisa sesuai permenkes tentang Standarisasi Puskesmas nomor 75 tahun 2014.
5. Perlu upaya peningkatan PHBS untuk meningkatkan derajat kesehatan masyarakat.
6. Perlu dilakukan sosialisasi tentang pentingnya data dan Informasi kesehatan yang valid dan akurat untuk penyusunan Profil Kesehatan Kabupaten. Dengan meningkatkan kemampuan dalam pengumpulan, pengolahan, penyajian, pendistribusian data dan informasi kesehatan yang tepat waktu, perlu melakukan survey–survey khusus dalam mendapatkan data yang lebih akurat atau valid di Tahun yang akan datang.

## **BAB VII**

### **P E N U T U P**

Dari Penyajian Profil Kesehatan Kabupaten Kampar Tahun 2021 ini didapatkan data yang memberi gambaran situasi atau keadaan umum dan lingkungan, gambaran Pembangunan kesehatan, pencapaian Pembangunan kesehatan dan kinerja Pembangunan kesehatan. Pembangunan Kesehatan yang tetap merupakan kebutuhan masyarakat, dari waktu ke waktu akan terus diupayakan untuk dapat ditingkatkan sejalan dengan lajunya Pembangunan daerah, oleh karena itu keberadaan Profil Kesehatan ini sangat penting artinya untuk tetap dapat dipertahankan keberadaannya.

Buku Profil Kesehatan Kabupaten Kampar yang terbit setiap Tahunnya akan didistribusikan kepada pihak-pihak yang berkepentingan guna dapat dijadikan landasan di dalam pengambilan keputusan oleh pihak yang memerlukannya. Dan sebaliknya dididatkannya masukan ataupun saran bagi pihak kesehatan agar dapat memperbaiki diri selaku pemberi pelayanan kepada masyarakat khususnya di bidang kesehatan.

**Semoga dapat menjadi bahan informasi, masukan, dan acuan berbagai pihak yang membutuhkan.**

Bangkinang, Juni 2022

**KEPALA DINAS KESEHATAN  
KAB. KAMPAR**

**dr. ZULHENDRA DAS'AT**

**PEMBINA IV/A**

**NIP. 19750609 200312 100 8**

TABEL 1

LUAS WILAYAH, JUMLAH DESA/KELURAHAN, JUMLAH PENDUDUK, JUMLAH RUMAH TANGGA,  
DAN KEPADATAN PENDUDUK MENURUT KECAMATAN  
KABUPATEN KAMPAR  
TAHUN 2021

NO	KECAMATAN	LUAS WILAYAH (km <sup>2</sup> )	JUMLAH			JUMLAH PENDUDUK	JUMLAH RUMAH TANGGA	RATA-RATA JIWA/RUMAH TANGGA	KEPADATAN PENDUDUK per km <sup>2</sup>
			DESA	KELURAHAN	DESA + KELURAHAN				
1	2	3	4	5	6	7	8	9	10
1	Bangkinang Kota	177.18	2	2	4	33,702	7,453	4.5	190
2	Kampar	13.63	17	1	18	48,051	11,174	4.3	3526
3	Tambang	37.19	17	-	17	86,106	20,362	4.2	2315
4	XIII Koto Kampar	73.24	12	1	13	22,819	4,966	4.6	312
5	Kuok	15.14	9	-	9	24,607	4,447	5.5	1625
6	Siak Hulu	68.98	12	-	12	117,244	24392	4.8	1700
7	Kampar Kiri	91.53	19	1	20	30,812	6,966	4.4	337
8	Kampar Kiri Hilir	75.97	7	1	8	12,691	3,323	3.8	167
9	Kampar Kiri Hulu	130.13	24	-	24	11,344	2607	4.4	87
10	Tapung	136.60	25	-	25	93,511	22961	4.1	685
11	Tapung Hilir	101.36	16	-	16	53,968	13423	4.0	532
12	Tapung Hulu	116.92	14	-	14	87,131	17613	4.9	745
13	Salo	20.78	6	-	6	25,524	5,565	4.6	1228
14	Rumbio Jaya	7.69	7	-	7	16,613	4,345	3.8	2160
15	Bangkinang	25.35	7	2	9	32,432	7,658	4.2	1279
16	Perhentian Raja	11.15	5	-	5	17,827	3,872	4.6	1598
17	Kampar Timur	17.31	9	-	9	23,859	5,766	4.1	1378
18	Kampar Utara	7.98	8	-	8	16,333	4,107	4.0	2046
19	Kampar Kiri Tengah	33.06	11	-	11	26,340	7,000	3.8	797
20	Gunung Sahilan	59.80	9	-	9	21,592	5,602	3.9	361
21	Koto Kampar Hulu	67.40	6	-	6	17,885	3,642	4.9	265
<b>KABUPATEN/KOTA</b>		<b>1,288.390</b>	<b>242</b>	<b>8</b>	<b>250</b>	<b>820,391</b>	<b>187,244</b>	<b>4.4</b>	<b>637</b>

Sumber : - Dinas Kependudukan Kab. Kampar

TABEL 2

JUMLAH PENDUDUK MENURUT JENIS KELAMIN DAN KELOMPOK UMUR  
KABUPATEN KAMPAR  
TAHUN 2021

NO	KELOMPOK UMUR (TAHUN)	JUMLAH PENDUDUK			
		LAKI-LAKI	PEREMPUAN	LAKI-LAKI+PEREMPUAN	RASIO JENIS KELAMIN
1	2	3	4	5	6
1	0 - 4	33,488	32,880	66,368	101.8
2	5 - 9	37,650	36,003	73,653	104.6
3	10 - 14	39,149	37,023	76,172	105.7
4	15 - 19	39,063	38,905	77,968	100.4
5	20 - 24	36,607	36,072	72,679	101.5
6	25 - 29	35,912	36,181	72,093	99.3
7	30 - 34	34,545	34,626	69,171	99.8
8	35 - 39	33,546	33,119	66,665	101.3
9	40 - 44	29,383	28,683	58,066	102.4
10	45 - 49	25,322	24,385	49,707	103.8
11	50 - 54	20,960	20,348	41,308	103.0
12	55 - 59	17,491	16,189	33,680	108.0
13	60 - 64	12,389	11,784	24,173	105.1
14	65 - 69	8,966	8,794	17,760	102.0
15	70 - 74	5,955	6,261	12,216	95.1
16	75+	4,200	4,512	8,712	93.1
<b>KABUPATEN/KOTA</b>		<b>414,626</b>	<b>405,765</b>	<b>820,391</b>	<b>102.2</b>
<b>ANGKA BEBAN TANGGUNGAN (DEPENDENCY RATIO)</b>				<b>45</b>	

Sumber: - Dinas Kependudukan Kab. Kampar

TABEL 3

PENDUDUK BERUMUR 15 TAHUN KE ATAS YANG MELEK HURUF  
DAN IJAZAH TERTINGGI YANG DIPEROLEH MENURUT JENIS KELAMIN  
KABUPATEN KAMPAR  
TAHUN 2021

NO	VARIABEL	JUMLAH			PERSENTASE		
		LAKI-LAKI	PEREMPUAN	LAKI-LAKI+ PEREMPUAN	LAKI-LAKI	PEREMPUAN	LAKI-LAKI+ PEREMPUAN
1	2	3	4	5	6	7	8
1	PENDUDUK BERUMUR 15 TAHUN KE ATAS	288,903	280,232	569,135			
2	PENDUDUK BERUMUR 15 TAHUN KE ATAS YANG MELEK HURUF	-	-	-	-	-	-
3	PERSENTASE PENDIDIKAN TERTINGGI YANG DITAMATKAN:						
	a. TIDAK MEMILIKI IJAZAH SD	44,273	41,681	85,954	15.3	14.9	15.1
	b. SD/MI	74,561	79,062	153,623	25.8	28.2	27.0
	c. SMP/ MTs	65,859	60,834	126,693	22.8	21.7	22.3
	d. SMA/ MA	86,431	73,559	159,990	29.9	26.2	28.1
	e. SEKOLAH MENENGAH KEJURUAN	1,709	3,766	5,475	0.6	1.3	1.0
	f. DIPLOMA I/DIPLOMA II	2,729	5,822	8,551	0.9	2.1	1.5
	g. AKADEMI/DIPLOMA III	12,450	14,998	27,448	4.3	5.4	4.8
	h. S1/DIPLOMA IV	845	484	1,329	0.3	0.2	0.2
	i. S2/S3 (MASTER/DOKTOR)	46	26	72	0.0	0.0	0.0

Sumber : Dinas Kependudukan Kab. Kampar

TABEL 4

JUMLAH SARANA KESEHATAN MENURUT KEPEMILIKAN  
KABUPATEN KAMPAR  
TAHUN 2021

NO	FASILITAS KESEHATAN	PEMILIKAN/PENGELOLA						
		KEMENKES	PEM.PROV	PEM.KAB/KOTA	TNI/POLRI	BUMN	SWASTA	JUMLAH
1	2	3	4	5	6	7	8	9
<b>RUMAH SAKIT</b>								
1	RUMAH SAKIT UMUM	-	-	1	-	1	2	4
2	RUMAH SAKIT KHUSUS	-	-	-	-	-	3	3
<b>PUSKESMAS DAN JARINGANNYA</b>								
1	PUSKESMAS RAWAT INAP	-	-	7	-	-	-	7
	- JUMLAH TEMPAT TIDUR	-	3	105	-	-	-	108
2	PUSKESMAS NON RAWAT INAP	2	1	21	-	-	-	24
3	PUSKESMAS KELILING	6	4	16	-	-	-	26
4	PUSKESMAS PEMBANTU	-	-	182	-	-	-	182
<b>SARANA PELAYANAN LAIN</b>								
1	RUMAH BERSALIN	-	-	-	-	-	-	-
2	KLINIK PRATAMA	-	-	-	-	-	88	88
3	KLINIK UTAMA	-	-	-	-	-	1	1
4	BALAI PENGOBATAN	-	-	-	-	-	-	-
5	PRAKTIK DOKTER BERSAMA	-	-	-	-	-	-	-
6	PRAKTIK DOKTER UMUM PERORANGAN	-	-	-	-	-	150	150
7	PRAKTIK DOKTER GIGI PERORANGAN	-	-	-	-	-	50	50
8	PRAKTIK DOKTER SPESIALIS PERORANGAN	-	-	-	-	-	3	3
9	PRAKTIK PENGOBATAN TRADISIONAL							-
10	BANK DARAH RUMAH SAKIT							-
11	UNIT TRANSFUSI DARAH	-	-	1	-	-	-	1
12	LABORATORIUM KESEHATAN							-
<b>SARANA PRODUKSI DAN DISTRIBUSI KEFARMASIAN</b>								
1	INDUSTRI FARMASI	-	-	-	-	-	-	-
2	INDUSTRI OBAT TRADISIONAL	-	-	-	-	-	-	-
3	USAHA MIKRO OBAT TRADISIONAL	-	-	-	-	-	-	-
4	PRODUKSI ALAT KESEHATAN	-	-	-	-	-	-	-
5	PEDAGANG BESAR FARMASI	-	-	-	-	-	-	-
6	APOTEK	-	-	-	-	-	67	67
7	APOTEK PRB	-	-	-	-	-	-	-
8	TOKO OBAT	-	-	-	-	-	52	52
9	TOKO ALKES	-	-	-	-	-	-	-

Sumber : Bidang Sumber Daya Kesehatan

TABEL 5

JUMLAH KUNJUNGAN PASIEN BARU RAWAT JALAN, RAWAT INAP, DAN KUNJUNGAN GANGGUAN JIWA DI SARANA PELAYANAN KESEHATAN  
KABUPATEN/KOTA KAMPAR  
TAHUN 2021

NO	SARANA PELAYANAN KESEHATAN	JUMLAH KUNJUNGAN						KUNJUNGAN GANGGUAN JIWA		
		RAWAT JALAN			RAWAT INAP			JUMLAH		
		L	P	L+P	L	P	L+P	L	P	L+P
1	2	3	4	5	6	7	8	9	10	11
<b>A</b>	<b>Fasilitas Pelayanan Kesehatan Tingkat Pertama</b>									
1	Puskesmas									
1	Bangkingsari	5.010	5.019	10.029			0	23	11	34
2	Air Itis	12.034	12.100	24.134	521	528	1.049	41	31	72
3	Tambara	5.757	5.800	11.557			0	15	8	23
4	Batu Besut	3.775	3.775	7.550	150	118	268	3	5	8
5	Gunung Bungsu	2.900	2.916	5.816			0	6	5	11
6	Trilau Gadang	695	700	1.395			0	5	3	8
7	Kuok	5.248	5.250	10.508	113	114	227	23	7	31
8	Padau Jawa	5.430	5.430	10.860			0	24	8	32
9	Kubang Jawa	2.505	2.600	5.105			0	34	2	36
10	Pangkalan Baru	3.279	3.278	6.557			0	11	9	20
11	Ulat Kain	5.850	5.813	11.663	136	130	266	12	16	28
12	Sungai Pagar	743	743	1.486			0	13	5	18
13	Gema	1.710	1.838	3.548			0	10	4	14
14	Batu Sajak	2.085	2.080	4.165			0	2	4	6
15	Petapahan	863	863	1.726			0	4	3	7
16	Pantai Cermin	7.416	7.417	14.833			0	6	4	10
17	Yabung	2.100	2.101	4.201	18	17	35	17	6	23
18	Kota Garo	499	501	1.000	30	26	56	5	8	13
19	Tanah Tinggi	211	210	421			0	7	6	13
20	Suka Rama	730	730	1.460	19	18	37	9	5	14
21	Sitama Nenek	298	298	596			0	2	5	7
22	Salo	6.546	6.553	13.099			0	20	9	29
23	Rumbio	1.112	1.113	2.225			0	12	5	17
24	Lahor Jawa	6.682	6.680	13.362			0	29	8	38
25	Pantai Raja	1.070	1.070	2.140			0	6	6	13
26	Kampa	23.179	23.200	46.379			0	24	6	30
27	Sawah	264	264	528			0	14	8	22
28	Simailiango	3.499	3.499	6.998	150	118	268	13	4	17
29	Gunung Sahlan	1.245	1.244	2.489			0	5	5	10
30	Gunung Sari	398	398	796			0	3	3	6
31	Sibenuang	2.949	2.949	5.897			0	8	3	12
2	Klinik Pratama									
2				0			0			0
2				0			0			0
3				0			0			0
dst				0			0			0
3	Praktik Mandiri Dokter									
1				0			0			0
2				0			0			0
3				0			0			0
dst				0			0			0
4	Praktik Mandiri Dokter Gigi									
1				0			0			0
2				0			0			0
3				0			0			0
dst				0			0			0
5	Praktik Mandiri Bidan									
1				0			0			0
2				0			0			0
3				0			0			0
dst				0			0			0
<b>SUB JUMLAH I</b>		<b>116.089</b>	<b>116.420</b>	<b>232.509</b>	<b>1.137</b>	<b>1.069</b>	<b>2.206</b>	<b>402</b>	<b>207</b>	<b>609</b>
<b>B</b>	<b>Fasilitas Pelayanan Kesehatan Tingkat Lanjut</b>									
1	Klinik Utama									
1				0			0			0
2				0			0			0
3				0			0			0
dst				0			0			0
2	RS Umum									
	RSUD Bangkinang	28857	32108	60.965	2216	2507	4.723	1782	1921	3.703
	RS Tandun PT. Nusa Lima Medika (NLM)	8558	5793	14.351	573	526	1.099	0	0	0
	RS Mesra	6246	8626	14.874	1128	3302	4.430	0	0	0
	RS Pelita	578	1171	1.749	95	222	317	0	0	0
3	RS Khusus									
	RSIA Husada Bunda	164	2537	2.701	528	1778	2.306	0	0	0
	RSIA Norfa Husada	310	7498	7.808	140	1589	1.729	0	0	0
	RSIA Bunda Anisviah	925	1617	2.542	189	1136	1.325	0	0	0
dst				0			0			0
4	Praktik Mandiri Dokter Spesialis									
1				0			0			0
2				0			0			0
3				0			0			0
dst				0			0			0
<b>SUB JUMLAH II</b>		<b>45.640</b>	<b>59.350</b>	<b>104.990</b>	<b>4.869</b>	<b>11.060</b>	<b>15.929</b>	<b>1.782</b>	<b>1.921</b>	<b>3.703</b>
<b>JUMLAH KUNJUNGAN</b>		<b>161.729</b>	<b>175.770</b>	<b>337.499</b>	<b>6.006</b>	<b>12.129</b>	<b>18.135</b>	<b>2.184</b>	<b>2.128</b>	<b>4.312</b>
<b>JUMLAH PENDUDUK KAB/KOTA</b>		<b>414.626</b>	<b>405.765</b>	<b>820.391</b>	<b>414.626</b>	<b>405.765</b>	<b>820.391</b>			
<b>CAKUPAN KUNJUNGAN (%)</b>		<b>39.0</b>	<b>43.3</b>	<b>41.1</b>	<b>1.4</b>	<b>3.0</b>	<b>2.2</b>			

TABEL 6

PERSENTASE RUMAH SAKIT DENGAN KEMAMPUAN PELAYANAN GAWAT DARURAT (GADAR ) LEVEL I  
KABUPATEN KAMPAR  
TAHUN 2021

NO	RUMAH SAKIT	JUMLAH	MEMPUNYAI KEMAMPUAN YAN. GADAR LEVEL I	
			JUMLAH	%
1	2	3	4	5
1	RUMAH SAKIT UMUM	4	4	100.0
2	RUMAH SAKIT KHUSUS	3	3	100.0
<b>KABUPATEN/KOTA</b>		<b>7</b>	<b>7</b>	<b>100.0</b>

Sumber : Sekretariat Dinas Kesehatan Kab. Kampar



TABEL 7

ANGKA KEMATIAN PASIEN DI RUMAH SAKIT  
KABUPATEN KAMPAR  
TAHUN 2021

NO	NAMA RUMAH SAKIT <sup>a</sup>	JUMLAH TEMPAT TIDUR	PASIEN KELUAR (HIDUP + MATI)			PASIEN KELUAR MATI			PASIEN KELUAR MATI ≥ 48 JAM DIRAWAT			Gross Death Rate			Net Death Rate		
			L	P	L + P	L	P	L + P	L	P	L + P	L	P	L + P	L	P	L + P
1	2	3	4	5	6	7	8	9	10	11	12	13	14	15	16	17	18
1	RSUD Bangkinang	129	425	399	824	243	213	456	99	89	188	572	534	553	233	223	228
2	RS Tandun PT.NLM	60	1,128	2,174	3,302	10	11	21	0	0	0	8.9	5.1	6.4	0.0	0.0	0.0
3	RS Mesra	50	579	528	1,107	6	2	8	2	0	2	10.4	3.8	7.2	3.5	0.0	1.8
4	RSIA Husada Bunda	31	1,337	1,593	2,930	1	4	5	0	2	2	0.7	2.5	1.7	0.0	1.3	0.7
5	RSIA Norfa Husada	33	528	1,778	2,306	4	4	8	1	1	2	7.6	2.2	3.5	1.9	0.6	0.9
6	RSIA Bunda Anisyah	37	189	1,136	1,325	2	0	2	0	0	0	10.6	0.0	1.5	0.0	0.0	0.0
7	RS PELITA	100	36	326	362	16	7	23	0	0	0	444	21	64	0	0	0
<b>KABUPATEN/KOTA</b>		<b>440</b>	<b>4,222</b>	<b>7,934</b>	<b>12,156</b>	<b>282</b>	<b>241</b>	<b>523</b>	<b>102</b>	<b>92</b>	<b>194</b>	<b>66.8</b>	<b>30.4</b>	<b>43.0</b>	<b>24.2</b>	<b>11.6</b>	<b>16.0</b>

Sumber : RSUD di Kabupaten Kampar

Keterangan: <sup>a</sup> termasuk rumah sakit swasta

TABEL 8

INDIKATOR KINERJA PELAYANAN DI RUMAH SAKIT  
KABUPATEN KAMPAR  
TAHUN 2021

NO	NAMA RUMAH SAKIT <sup>a</sup>	JUMLAH TEMPAT TIDUR	PASIEN KELUAR (HIDUP + MATI)	JUMLAH HARI PERAWATAN	JUMLAH LAMA DIRAWAT	BOR (%)	BTO (KALI)	TOI (HARI)	ALOS (HARI)
1	2	3	4	5	6	7	8	9	10
1	RSUD Bangkinang	129	4,920	21,252	19,456	45.1	38	5	4
2	RS Tandun PT.NLM	60	1,099	6,877	5,778	31.4	18	14	5
3	RS Mesra	50	3,302	7,664	10,177	42.0	66	3	3
4	RSIA Husada Bunda	31	2,930	7,527	20	66.5	95	1	0
5	RSIA Norfa Husada	33	2,306	675	483	5.6	70	5	0
6	RSIA Bunda Anisyah	37	1,325	3,715	3	27.5	36	7	0
7	RS PELITA	100	362	986	670	2.7	4	98	2
<b>KABUPATEN/KOTA</b>		<b>440</b>	<b>16,244</b>	<b>48,696</b>	<b>36,587</b>	<b>30.3</b>	<b>37</b>	<b>7</b>	<b>2</b>

Sumber : RSUD di Kabupaten Kampar

Keterangan: <sup>a</sup> termasuk rumah sakit swasta

TABEL 9

PERSENTASE PUSKESMAS DENGAN KETERSEDIAAN OBAT DAN VAKSIN ESENSIAL  
KABUPATEN/KOTA KAMPAR  
TAHUN 2021

NO	KECAMATAN	PUSKESMAS	KETERSEDIAAN OBAT & VAKSIN ESENSIAL*
1	2	3	4
1	Bangkinang Kota	Bangkinang	V
2	Kampar	Air Tiris	V
3	Tambang	Tambang	V
4	XIII Koto Kampar	Batu Besurat	V
		Gunung Bungsu	V
		Pulau Gadang	V
5	Kuok	Kuok	V
6	Siak Hulu	Pandau Jaya	V
		Kubang Jaya	V
		Pangkalan Baru	V
7	Kampar Kiri	Lipat Kain	V
8	Kampar Kiri Hilir	Sungai Pagar	V
9	Kampar Kiri Hulu	Gema	V
		Batu Sasak	V
10	Tapung	Petapahan	V
		Pantai Cermin	V
		Tapung	V
11	Tapung Hilir	Kota Garo	V
		Tanah Tinggi	V
12	Tapung Hulu	Suka Ramai	V
		Sinama Nenek	V
13	Salo	Salo	V
14	Rumbio Jaya	Rumbio	V
15	Bangkinang	Laboy Jaya	V
16	Perhentian Raja	Pantai Raja	V
17	Kampa	Kampa	V
18	Kampar Utara	Sawah	V
19	Kampar Kiri Tengah	Simalinyang	V
20	Gunung Sahilan	Gunung Sahilan	V
		Gunung Sari	V
21	Koto Kampar Hulu	Siberuang	V
JUMLAH PUSKESMAS YANG MEMILIKI 80% OBAT DAN VAKSIN ESENSIAL			31
JUMLAH PUSKESMAS YANG MELAPOR			31
<b>% PUSKESMAS DENGAN KETERSEDIAAN OBAT &amp; VAKSIN ESENSIAL</b>			<b>100.00%</b>

Sumber : UPTD Gudang Farmasi Kab. Siak

Keterangan: \*) beri tanda "V" jika puskesmas memiliki obat dan vaksin esensial  $\geq 80\%$

\*) beri tanda "X" jika puskesmas memiliki obat dan vaksin esensial  $< 80\%$

\*) jika puskesmas tersebut tidak melapor, mohon dikosongkan atau tidak memberi tanda "V" maupun "X"

TABEL 10

JUMLAH POSYANDU DAN POSBINDU PTM\* MENURUT KECAMATAN DAN PUSKESMAS  
KABUPATEN KAMPAR  
TAHUN 2021

NO	KECAMATAN	PUSKESMAS	STRATA POSYANDU									POSYANDU AKTIF*		JUMLAH POSBINDU PTM**
			PRATAMA		MADYA		PURNAMA		MANDIRI		JUMLAH			
			JUMLAH	%	JUMLAH	%	JUMLAH	%	JUMLAH	%		JUMLAH	%	
1	2	3	4	5	6	7	8	9	10	11	12	13	14	15
1	Bangkinang Kota	Bangkinang	0	0.0	22	95.7	1	4.3	0	0.0	23	1	4.3	8
2	Kampar	Air Tiris	0	0.0	26	66.7	6	15.4	7	17.9	39	13	33.3	15
3	Tambang	Tambang	0	0.0	32	57.1	23	41.1	1	1.8	56	24	42.9	13
4	XIII Koto Kampar	Batu Besurat	0	0.0	1	14.3	4	57.1	2	28.6	7	6	85.7	4
		Gunung Bungsu	0	0.0	-	#VALUE!	4	66.7	2	33.3	6	6	100.0	5
		Pulau Gadang	0	0.0	-	#VALUE!	9	100.0	-	#VALUE!	9	9	100.0	3
5	Kuok	Kuok	0	0.0	5	9.8	41	80.4	5	9.8	51	46	90.2	9
6	Siak Hulu	Pandau Jaya	0	0.0	4	15.4	18	69.2	4	15.4	26	22	84.6	2
		Kubang Jaya	0	0.0	-	#VALUE!	9	29.0	22	71.0	31	31	100.0	7
		Pangkalan Baru	0	0.0	-	#VALUE!	14	100.0	-	#VALUE!	14	14	100.0	3
7	Kampar Kiri	Lipat Kain	0	0.0	-	#VALUE!	26	76.5	8	23.5	34	34	100.0	13
8	Kampar Kiri Hilir	Sungai Pagar	0	0.0	1	4.8	17	81.0	3	14.3	21	20	95.2	8
9	Kampar Kiri Hulu	Gema	0	0.0	-	#VALUE!	8	34.8	15	65.2	23	23	100.0	5
		Batu Sasak	0	0.0	4	57.1	3	42.9	-	#VALUE!	7	3	42.9	8
10	Tapung	Petapahan	0	0.0	7	63.6	3	27.3	1	9.1	11	4	36.4	8
		Pantai Cermin	1	4.2	5	20.8	13	54.2	5	20.8	24	18	75.0	14
		Tapung	0	0.0	5	20.8	17	70.8	2	8.3	24	19	79.2	9
11	Tapung Hilir	Kota Garo	0	0.0	-	#VALUE!	18	90.0	2	10.0	20	20	100.0	7
		Tanah Tinggi	0	0.0	8	40.0	-	#VALUE!	12	60.0	20	12	60.0	11
12	Tapung Hulu	Suka Ramai	8	53.3	6	40.0	1	6.7	-	#VALUE!	15	1	6.7	7
		Sinama Nenek	0	0.0	14	32.6	29	67.4	-	#VALUE!	43	29	67.4	4
13	Salo	Salo	0	0.0	6	40.0	3	20.0	6	40.0	15	9	60.0	6
14	Rumbio Jaya	Rumbio	0	0.0	4	25.0	8	50.0	4	25.0	16	12	75.0	9
15	Bangkinang	Laboy Jaya	0	0.0	6	18.2	12	36.4	15	45.5	33	27	81.8	9
16	Perhentian Raja	Pantai Raja	0	0.0	0	0.0	7	41.2	10	58.8	17	17	100.0	6
17	Kampa	Kampa	0	0.0	0	0.0	6	30.0	14	70.0	20	20	100.0	9
18	Kampar Utara	Sawah	0	0.0	0	0.0	10	90.9	1	9.1	11	11	100.0	8
19	Kampar Kiri Tengah	Simalinyang	0	0.0	18	75.0	6	25.0	-	#VALUE!	24	6	25.0	11
20	Gunung Sahilan	Gunung Sahilan	0	0.0	9	90.0	1	10.0	-	#VALUE!	10	1	10.0	6
		Gunung Sari	0	0.0	1	7.1	1	7.1	12	85.7	14	13	92.9	5
21	Koto Kampar Hulu	Siberuang	0	0.0	-	#VALUE!	3	23.1	10	76.9	13	13	100.0	5
JUMLAH (KAB/KOTA)			9	1.3	184	27.2	321	47.4	163	24.1	677	484	71.5	237
RASIO POSYANDU PER 100 BALITA												10.20		

Sumber : Bidang Kesehatan Masyarakat

\*Posyandu aktif: posyandu purnama + mandiri

\*\*PTM: Penyakit Tidak Menular

TABEL 11

JUMLAH TENAGA MEDIS DI FASILITAS KESEHATAN  
KABUPATEN KAMPAR  
TAHUN 2021

NO	UNIT KERJA	DR SPESIALIS <sup>a</sup>			DOKTER UMUM			TOTAL			DOKTER GIGI			DOKTER GIGI SPESIALIS			TOTAL		
		L	P	L+P	L	P	L+P	L	P	L+P	L	P	L+P	L	P	L+P	L	P	L+P
1	2	3	4	5	6	7	8	9	10	11	12	13	14	15	16	17	18	19	20
1	Bangkinang Kota	0	0	0	0	5	5	0	5	5	0	3	3	0	0	0	0	3	3
2	Kampar	0	0	0	1	6	7	1	6	7	0	2	2	0	0	0	0	2	2
3	Tambang	0	0	0	1	4	5	1	4	5	0	3	3	0	0	0	0	3	3
4	XIII Koto Kampar I	0	0	0	1	1	2	1	1	2	0	1	1	0	0	0	0	1	1
5	XIII Koto Kampar II	0	0	0	1	1	2	1	1	2	0	0	0	0	0	0	0	0	0
6	XIII Koto Kampar III	0	0	0	0	3	3	0	3	3	0	1	1	0	0	0	0	1	1
7	Kuok	0	0	0	2	5	7	2	5	7	0	2	2	0	0	0	0	2	2
8	Siak Hulu I	0	0	0	1	3	4	1	3	4	0	4	4	0	0	0	0	4	4
9	Siak Hulu II	0	0	0	2	2	4	2	2	4	1	3	4	0	0	0	1	3	4
10	Siak Hulu III	0	0	0	0	4	4	0	4	4	0	3	3	0	0	0	0	3	3
11	Kampar Kiri	0	0	0	2	2	4	2	2	4	1	0	1	0	0	0	1	0	1
12	Kampar Kiri Hilir	0	0	0	0	2	2	0	2	2	0	1	1	0	0	0	0	1	1
13	Kampar Kiri Hulu I	0	0	0	0	4	4	0	4	4	0	0	0	0	0	0	0	0	0
14	Kampar Kiri Hulu II	0	0	0	2	1	3	2	1	3	0	0	0	0	0	0	0	0	0
15	Tapung I	0	0	0	1	1	2	1	1	2	0	2	2	0	0	0	0	2	2
16	Tapung II	0	0	0	1	2	3	1	2	3	0	3	3	0	0	0	0	3	3
17	Tapung	0	0	0	1	2	3	1	2	3	2	1	3	0	0	0	2	1	3
18	Tapung Hilir I	0	0	0	2	3	5	2	3	5	0	1	1	0	0	0	0	1	1
19	Tapung Hilir II	0	0	0	1	2	3	1	2	3	0	0	0	0	0	0	0	0	0
20	Tapung Hulu I	0	0	0	0	2	2	0	2	2	0	1	1	0	0	0	0	1	1
21	Tapung Hulu II	0	0	0	0	2	2	0	2	2	0	0	0	0	0	0	0	0	0
22	Salu	0	0	0	0	4	4	0	4	4	0	2	2	0	0	0	0	2	2
23	Rumbio Jaya	0	0	0	0	4	4	0	4	4	0	2	2	0	0	0	0	2	2
24	Bangkinang	0	0	0	1	3	4	1	3	4	1	1	2	0	0	0	1	1	2
25	Perhentian Raja	0	0	0	0	3	3	0	3	3	0	6	6	0	0	0	0	6	6
26	Kampar Timur	0	0	0	2	2	4	2	2	4	0	2	2	0	0	0	0	2	2
27	Kampar Utara	0	0	0	0	1	1	0	1	1	0	1	1	0	0	0	0	1	1
28	Kampar Kiri Tengah	0	0	0	2	1	3	2	1	3	1	1	2	0	0	0	1	1	2
29	Gunung Sahilan I	0	0	0	0	2	2	0	2	2	1	0	1	0	0	0	1	0	1
30	Gunung Sahilan II	0	0	0	0	1	1	0	1	1	0	0	0	0	0	0	0	0	0
31	Koto Kampar Hulu	0	0	0	2	2	4	2	2	4	1	0	1	0	0	0	1	0	1
1	RSUD Bangkinang	13	15	28	7	18	25	20	33	53	1	4	5	0	0	0	1	4	5
2	RS Tandun PT.NLM	3	1	4	3	4	7	6	5	11	1	0	1	0	0	0	1	0	1
3	RS Mesra	4	0	4	1	3	4	5	3	8	0	0	0	0	0	0	0	0	0
4	RS Pelita	6	1	7	3	2	5	9	3	12	0	1	1	0	0	0	0	1	1
5	RSIA Husada Bunda	3	0	3	1	1	2	4	1	5	0	0	0	0	0	0	0	0	0
6	RSIA Norfa Husada	2	4	6	2	4	6	4	8	12	0	0	0	0	0	0	0	0	0
7	RSIA Bunda Anisyah	4	1	5	3	1	4	7	2	9	0	0	0	0	0	0	0	0	0
SARANA PELAYANAN KESEHATAN LAIN		0	0	0	0	0	0	0	0	0	0	0	0	0	0	0	0	0	0
KLINIK DI INSTITUSI DIKNAKES/DIKLAT		0	0	0	0	0	0	0	0	0	0	0	0	0	0	0	0	0	0
KLINIK DI DINAS KESEHATAN KAB/KOTA		0	0	0	0	0	0	0	0	0	0	0	0	0	0	0	0	0	0
JUMLAH (KAB/KOTA) <sup>b</sup>		35	22	57	46	113	159	81	135	216	10	51	61	0	0	0	10	51	61
RASIO TERHADAP 100.000 PENDUDUK <sup>b</sup>				6.9			19.4			26.3			7.4			0.0			7.4

Sumber : Bidang Sumberdaya Kesehatan

Keterangan : a) Jumlah termasuk S3;

b) Tenaga kesehatan yang bertugas di lebih dari satu tempat, hanya dihitung satu kali

TABEL 12

JUMLAH TENAGA KEPERAWATAN DAN KEBIDANAN DI FASILITAS KESEHATAN  
KABUPATEN KAMPAR  
TAHUN 2021

NO	UNIT KERJA	PERAWAT <sup>a</sup>			BIDAN
		L	P	L+P	
1	2	3	4	5	6
1	Bangkinang Kota	2	39	41	48
2	Kampar	6	21	27	45
3	Tambang	9	22	31	51
4	XIII Koto Kampar I	10	8	18	14
5	XIII Koto Kampar II	2	6	8	16
6	XIII Koto Kampar III	2	13	15	23
7	Kuok	2	32	34	45
8	Siak Hulu I	0	9	9	24
9	Siak Hulu II	5	20	25	32
10	Siak Hulu III	2	7	9	18
11	Kampar Kiri	6	15	21	30
12	Kampar Kiri Hilir	6	6	12	14
13	Kampar Kiri Hulu I	5	13	18	44
14	Kampar Kiri Hulu II	3	4	7	7
15	Tapung I	3	6	9	23
16	Tapung II	5	6	11	26
17	Tapung	5	8	13	24
18	Tapung Hilir I	3	6	9	11
19	Tapung Hilir II	6	3	9	17
20	Tapung Hulu I	5	6	11	13
21	Tapung Hulu II	4	3	7	19
22	Salo	1	34	35	29
23	Rumbio Jaya	6	15	21	23
24	Bangkinang	3	16	19	22
25	Perhentian Raja	7	5	12	17
26	Kampar Timur	3	14	17	30
27	Kampar Utara	6	13	19	26
28	Kampar Kiri Tengah	4	10	14	19
29	Gunung Sahilan I	1	0	1	15
30	Gunung Sahilan II	2	5	7	10
31	Koto Kampar Hulu	3	13	16	22
1	RSUD Bangkinang	71	149	220	128
2	RS Tandun PT.NLM	20	24	44	8
3	RS Mesra	1	10	11	6
4	RS Pelita	8	12	20	10
5	RSIA Husada Bunda	0	2	2	18
6	RSIA Norfa Husada	0	1	1	13
7	RSIA Bunda Anisyah	6	3	9	24
SARANA PELAYANAN KESEHATAN LAIN		0	0	0	0
KLINIK DI INSTITUSI DIKNAKES/DIKLAT		0	0	0	0
KLINIK DI DINAS KESEHATAN KAB/KOTA		0	0	0	0
JUMLAH (KAB/KOTA) <sup>b</sup>		233	579	812	964
RASIO TERHADAP 100.000 PENDUDUK <sup>b</sup>				99.0	117.5

Sumber : Bidang Sumberdaya Kesehatan

Keterangan : a) Jumlah termasuk S3; b) Tenaga kesehatan yang bertugas di lebih dari satu tempat, hanya dihitung satu kali

TABEL 13

JUMLAH TENAGA KESEHATAN MASYARAKAT, KESEHATAN LINGKUNGAN, DAN GIZI DI FASILITAS KESEHATAN  
KABUPATEN KAMPAR  
TAHUN 2021

NO	UNIT KERJA	KESEHATAN MASYARAKAT			KESEHATAN LINGKUNGAN			GIZI		
		L	P	L+P	L	P	L+P	L	P	L+P
1	2	3	4	5	6	7	8	9	10	11
1	Bangkinang	1	1	2	0	3	3	0	1	1
2	Air Tiris	0	1	1	1	1	2	0	2	2
3	Tambang	1	2	3	1	0	1	0	2	2
4	Batu Besurat	1	3	4	0	1	1	0	0	0
5	Gunung Bungsu	2	3	5	0	0	0	0	1	1
6	Pulau Gadang	3	1	4	1	1	2	0	0	0
7	Kuok	0	4	4	0	1	1	0	2	2
8	Pandau Jaya	1	1	2	1	0	1	0	1	1
9	Kubang Jaya	0	3	3	0	2	2	0	1	1
10	Pangkalan Baru	0	1	1	0	1	1	0	0	0
11	Lipat Kain	0	1	1	0	0	0	0	1	1
12	Sungai Pagar	0	1	1	0	0	0	0	1	1
13	Gema	1	1	2	0	0	0	0	0	0
14	Batu Sasak	1	1	2	0	0	0	1	0	1
15	Petapahan	0	0	0	0	1	1	0	0	0
16	Pantai Cermin	0	3	3	0	1	1	0	1	1
17	Tapung	2	0	2	0	0	0	0	2	2
18	Kota Garo	0	0	0	0	0	0	0	0	0
19	Tanah Tinggi	0	0	0	1	0	1	0	0	0
20	Suka Ramai	0	0	0	1	0	1	0	1	1
21	Sinama Nenek	0	0	0	0	0	0	0	0	0
22	Salo	0	1	1	0	1	1	0	0	0
23	Rumbio	3	2	5	0	0	0	0	1	1
24	Laboy Jaya	1	1	2	0	0	0	0	1	1
25	Pantai Raja	2	2	4	0	2	2	0	0	0
26	Kampa	1	3	4	0	1	1	0	0	0
27	Sawah	3	0	3	0	0	0	0	2	2
28	Simalinyang	1	1	2	1	0	1	0	1	1
29	Gunung Sahilan	1	1	2	0	0	0	0	1	1
30	Gunung Sari	1	0	1	0	1	1	0	0	0
31	Siberuang	1	4	5	0	1	1	0	1	1
1	RSUD Bangkinang	7	22	29	2	8	10	1	16	17
2	RS Tandun PT.NLM	0	0	0	1	0	1	0	1	1
3	RS Mesra	0	0	0	0	1	1	0	1	1
4	RS Pelita	0	0	0	0	0	0	0	1	1
5	RSIA Husada Bunda	0	1	1	0	1	1	0	1	1
6	RSIA Norfa Husada	0	1	1	1	0	1	0	1	1
7	RSIA Bunda Anisyah	0	0	0	0	0	0	0	1	1
SARANA PELAYANAN KESEHATAN LAIN		0	0	0	0	0	0	0	0	0
KLINIK DI INSTITUSI DIKNAKES/DIKLAT		0	0	0			0			0
KLINIK DI DINAS KESEHATAN KAB/KOTA		0	0	0			0			0
JUMLAH (KAB/KOTA) <sup>a</sup>		34	66	100	11	28	39	2	45	47
RASIO TERHADAP 100.000 PENDUDUK <sup>a</sup>				12			5			6

Sumber : Bidang Sumberdaya Kesehatan

Keterangan : a) Tenaga kesehatan yang bertugas di lebih dari satu tempat, hanya dihitung satu kali

TABEL 14

JUMLAH TENAGA TEKNIK BIOMEDIKA, KETERAPIAN FISIK, DAN KETEKNISAN MEDIK DI FASILITAS KESEHATAN  
KABUPATEN KAMPAR  
TAHUN 2021

NO	UNIT KERJA	AHLI LABORATORIUM MEDIK			TENAGA TEKNIK BIOMEDIKA LAINNYA			KETERAPIAN FISIK			KETEKNISAN MEDIK		
		L	P	L + P	L	P	L + P	L	P	L + P	L	P	L + P
1	2	3	4	5	6	7	8	9	10	11	12	13	14
1	Bangkinang	1	1	2	1	1	0	0	0	0	0	3	3
2	Air Tiris	0	-	0	0	3	0	0	0	0	0	3	3
3	Tambang	0	1	1	0	2	0	0	0	0	0	0	0
4	Batu Besurat	0	1	1	0	1	0	0	0	0	0	0	0
5	Gunung Bungsu	0	1	0	0	1	0	0	0	0	0	0	0
6	Pulau Gadang	0	1	1	0	1	0	0	0	0	0	0	0
7	Kuok	0	-	0	0	1	1	0	0	0	0	1	1
8	Pandau Jaya	0	2	2	0	2	0	0	0	0	0	1	1
9	Kubang Jaya	1	1	2	1	1	0	0	0	0	1	2	3
10	Pangkalan Baru	0	1	1	0	1	0	0	0	0	0	0	0
11	Lipat Kain	0	1	1	0	3	0	0	0	0	0	1	1
12	Sungai Pagar	0	3	3	0	2	0	0	0	0	1	0	1
13	Gema	0	1	0	0	0	0	0	0	0	0	0	0
14	Batu Sasak	0	0	0	1	1	0	0	0	0	0	0	0
15	Petapahan	0	1	0	0	0	0	0	0	0	0	1	1
16	Pantai Cermin	0	1	1	0	1	0	0	0	0	0	0	0
17	Tapung	0	0	0	0	0	0	0	0	0	0	1	1
18	Kota Garo	0	3	3	0	3	0	0	0	0	0	1	1
19	Tanah Tinggi	0	1	0	0	0	0	0	0	0	0	0	0
20	Suka Ramai	0	0	0	0	0	0	0	0	0	0	1	1
21	Sinama Nenek	0	1	1	0	0	0	0	0	0	0	0	0
22	Salo	0	1	1	0	1	0	0	0	0	0	2	2
23	Rumbio	0	1	0	0	1	1	0	0	0	0	0	0
24	Laboy Jaya	0	1	1	0	1	0	0	0	0	0	1	1
25	Pantai Raja	0	2	2	0	2	2	0	0	0	1	1	2
26	Kampa	0	3	3	0	3	0	0	0	0	0	2	2
27	Sawah	0	1	1	0	3	0	0	0	0	0	2	2
28	Simalinyang	0	1	0	0	2	2	0	0	0	1	1	2
29	Gunung Sahilan	0	1	0	0	0	0	0	0	0	0	0	0
30	Gunung Sari	0	0	0	0	0	0	0	0	0	0	0	0
31	Siberuang	0	1	1	0	1	0	0	0	0	0	0	0
1	RSUD Bangkinang	1	23	24	3	6	9	1	6	7	0	0	0
2	RS Tandun PT.NLM	1	2	3	0	0	0	0	0	0	0	0	0
3	RS Mesra	0	4	4	1	1	2	0	0	0	0	0	0
4	RS Pelita	0	2	2	0	0	0	0	0	0	0	0	0
5	RSIA Husada Bunda	0	3	3	1	0	1	0	0	0	0	0	0
6	RSIA Norfa Husada	0	3	3	0	0	0	0	0	0	0	0	0
7	RSIA Bunda Anisyah	0	2	2	0	0	0	0	1	1	0	0	0
SARANA PELAYANAN KESEHATAN LAIN		0	0	0	0	0	0	0	0	0	0	0	0
KLINIK DI INSTITUSI DIKNAKES/DIKLAT		0	0	0	0	0	0	0	0	0	0	0	0
KLINIK DI DINAS KESEHATAN KAB/KOTA		0	0	0	0	0	0	0	0	0	0	0	0
JUMLAH (KAB/KOTA) <sup>a</sup>		4	72	69	8	45	18	1	7	8	4	24	28
RASIO TERHADAP 100.000 PENDUDUK <sup>a</sup>				8.4			2.2			1.0			3.4

Sumber : Bidang Sumberdaya Kesehatan

Keterangan : a) Tenaga kesehatan yang bertugas di lebih dari satu tempat, hanya dihitung satu kali



TABEL 15

JUMLAH TENAGA KEFARMASIAN DI FASILITAS KESEHATAN  
KABUPATEN KAMPAR  
TAHUN 2021

NO	UNIT KERJA	TENAGA KEFARMASIAN								
		TENAGA TEKNIS KEFARMASIAN <sup>a</sup>			APOTEKER			TOTAL		
		L	P	L + P	L	P	L + P	L	P	L + P
1	2	3	4	5	6	7	8	9	10	11
1	Bangkinang	0	2	2	0	1	1	0	3	3
2	Air Tiris	0	4	4	0	0	0	0	4	4
3	Tambang	0	1	1	0	0	0	0	1	1
4	Batu Besurat	0	2	2	0	0	0	0	2	2
5	Gunung Bungsu	1	0	1	0	0	0	1	0	1
6	Pulau Gadang	0	1	1	0	0	0	0	1	1
7	Kuok	0	4	4	0	3	3	0	7	7
8	Pandau Jaya	0	2	2	0	0	0	0	2	2
9	Kubang Jaya	0	2	2	0	0	0	0	2	2
10	Pangkalan Baru	1	1	2	0	0	0	1	1	2
11	Lipat Kain	1	0	1	0	0	0	1	0	1
12	Sungai Pagar	1	1	2	1	0	1	2	1	3
13	Gema	0	2	2	0	0	0	0	2	2
14	Batu Sasak	0	1	1	0	1	1	0	2	2
15	Petapahan	0	0	0	0	0	0	0	0	0
16	Pantai Cermin	0	1	1	0	0	0	0	1	1
17	Tapung	0	1	1	0	0	0	0	1	1
18	Kota Garo	0	2	2	0	0	0	0	2	2
19	Tanah Tinggi	0	0	0	0	0	0	0	0	0
20	Suka Ramai	0	1	1	0	0	0	0	1	1
21	Sinama Nenek	0	0	0	0	0	0	0	0	0
22	Salo	0	3	3	0	1	1	0	4	4
23	Rumbio	0	4	4	0	1	1	0	5	5
24	Laboy Jaya	0	1	1	0	0	0	0	1	1
25	Pantai Raja	0	1	1	0	0	0	0	1	1
26	Kampa	2	1	3	0	0	0	2	1	3
27	Sawah	0	3	3	0	1	1	0	4	4
28	Simalinyang	0	0	0	0	0	0	0	0	0
29	Gunung Sahilan	0	0	0	0	0	0	0	0	0
30	Gunung Sari	0	1	1	0	1	1	0	2	2
31	Siberuang	0	2	2	0	0	0	0	2	2
1	RSUD Bangkinang	1	16	17	0	11	11	1	27	28
2	RS Tandun PT.NLM	3	6	9	0	2	2	3	8	11
3	RS Mesra	1	4	5	0	3	3	1	7	8
4	RS Pelita	0	4	4	0	2	2	0	6	6
5	RSIA Husada Bunda	1	4	5	0	1	1	1	5	6
6	RSIA Norfa Husada	0	2	2	0	2	2	0	4	4
7	RSIA Bunda Anisyah	0	0	0	0	1	1	0	1	1
SARANA PELAYANAN KESEHATAN LAIN				0			0	0	0	0
KLINIK DI INSTITUSI DIKNAKES/DIKLAT				0			0	0	0	0
KLINIK DI DINAS KESEHATAN KAB/KOTA				0			0	0	0	0
JUMLAH (KAB/KOTA) <sup>b</sup>		12	80	92	1	31	32	13	111	124
RASIO TERHADAP 100.000 PENDUDUK <sup>b</sup>				11.2			3.9			15.1

Sumber : Bidang Sumberdaya Kesehatan

Keterangan : a) Termasuk analis farmasi, asisten apoteker, dan sarjana farmasi;

b) Tenaga kesehatan yang bertugas di lebih dari satu tempat, hanya dihitung satu kali

TABEL 16

JUMLAH TENAGA PENUNJANG/PENDUKUNG KESEHATAN DI FASILITAS KESEHATAN  
KABUPATEN KAMPAR  
TAHUN 2021

NO	UNIT KERJA	TENAGA PENUNJANG/PENDUKUNG KESEHATAN									TOTAL		
		PEJABAT STRUKTURAL			TENAGA PENDIDIK			TENAGA DUKUNGAN MANAJEMEN					
		L	P	L+P	L	P	L+P	L	P	L+P	L	P	L+P
1	2	3	4	5	6	7	8	9	10	11	12	13	14
1	Bangkinang	0	1	1	0	0	0	3	2	5	3	3	6
2	Air Tiris	0	0	0	0	0	0	3	2	5	3	2	5
3	Tambang	0	0	0	0	0	0	2	4	6	2	4	6
4	Batu Besurat	0	0	0	0	0	0	6	1	7	6	1	7
5	Gunung Bungsu	1	1	2	0	0	0	4	1	5	5	2	7
6	Pulau Gadang	0	0	0	0	0	0	5	0	5	5	0	5
7	Kuok	0	1	1	0	0	0	3	2	5	3	3	6
8	Pandau Jaya	1	1	2	0	0	0	2	2	4	3	3	6
9	Kubang Jaya	0	1	1	0	0	0	1	1	2	1	2	3
10	Pangkalan Baru	0	1	1	0	0	0	5	1	6	5	2	7
11	Lipat Kain	0	1	1	0	0	0	5	1	6	5	2	7
12	Sungai Pagar	1	1	2	0	0	0	4	1	5	5	2	7
13	Gema	1	0	1	0	0	0	3	0	3	4	0	4
14	Batu Sasak	1	0	1	0	0	0	3	0	3	4	0	4
15	Petapahan	0	0	0	0	0	0	2	0	2	2	0	2
16	Pantai Cermin	0	0	0	0	0	0	3	0	3	3	0	3
17	Tapung	0	1	1	0	0	0	4	2	6	4	3	7
18	Kota Garo	1	0	1	0	0	0	4	1	5	5	1	6
19	Tanah Tinggi	1	0	1	0	0	0	0	0	0	1	0	1
20	Suka Ramai	1	1	2	0	0	0	0	0	0	1	1	2
21	Sinama Nenek	0	0	0	0	0	0	0	0	0	0	0	0
22	Salo	0	0	0	0	0	0	3	1	4	3	1	4
23	Rumbio	0	0	0	0	0	0	0	0	0	0	0	0
24	Laboy Jaya	0	0	0	0	0	0	1	0	1	1	0	1
25	Pantai Raja	0	0	0	0	0	0	3	0	3	3	0	3
26	Kampa	0	0	0	0	0	0	4	0	4	4	0	4
27	Sawah	0	1	1	1	0	1	4	1	5	5	2	7
28	Simalinyang	0	0	0	0	0	0	1	0	1	1	0	1
29	Gunung Sahilan	0	1	1	0	0	0	1	1	2	1	2	3
30	Gunung Sari	0	0	0	0	0	0	0	0	0	0	0	0
31	Siberuang	0	0	0	0	0	0	2	1	3	2	1	3
1	RSUD Bangkinang	0	0	0	0	0	0	0	0	0	0	0	0
2	RS Tandun PT.NLM	0	0	0	0	0	0	0	0	0	0	0	0
3	RS Mesra	0	0	0	0	0	0	0	0	0	0	0	0
4	RSIA Husada Bunda	0	0	0	0	0	0	0	0	0	0	0	0
5	RSIA Norfa Husada	0	0	0	0	0	0	0	0	0	0	0	0
6	RS Pelita	0	0	0	0	0	0	0	0				
7	RSIA Bunda Anisyah	0	0	0	0	0	0	0	0	0	0	0	0
SARANA PELAYANAN KESEHATAN LAIN		0	0	0	0	0	0	0	0	0	0	0	0
INSTITUSI DIKNAKES/DIKLAT		0	0	0	0	0	0	0	0	0	0	0	0
DINAS KESEHATAN KAB/KOTA		0	0	0	0	0	0	0	0	0	0	0	0
JUMLAH (KAB/KOTA) <sup>a</sup>		8	12	20	1	0	1	81	25	106	90	37	127

Sumber : Bidang Sumberdaya Kesehatan

Keterangan : a) Tenaga penunjang/pendukung kesehatan yang bertugas di lebih dari satu tempat, hanya dihitung satu kali

TABEL 17

CAKUPAN JAMINAN KESEHATAN PENDUDUK MENURUT JENIS JAMINAN  
KABUPATEN KAMPAR  
TAHUN 2021

NO	JENIS KEPESERTAAN	PESERTA JAMINAN KESEHATAN	
		JUMLAH	%
1	2	3	4
<b>PENERIMA BANTUAN IURAN (PBI)</b>			
1	PBI APBN	252,237	30.7
2	PBI APBD	51,580	6.3
SUB JUMLAH PBI		303,817	37.0
<b>NON PBI</b>			
1	Pekerja Penerima Upah (PPU)	90,028	11.0
2	Pekerja Bukan Penerima Upah (PBPU)/mandiri	110,631	13.5
3	Bukan Pekerja (BP)	8,821	1.1
SUB JUMLAH NON PBI		209,480	25.5
<b>JUMLAH (KAB/KOTA)</b>		513,297	62.6

Sumber: Bidang Pelayanan Kesehatan

TABEL 18

PERSENTASE DESA YANG MEMANFAATKAN DANA DESA UNTUK KESEHATAN MENURUT KECAMATAN DAN PUSKESMAS  
KABUPATEN/KOTA KAMPAR  
TAHUN 2021

NO	KECAMATAN	PUSKESMAS	DESA		
			JUMLAH	YG MEMANFAATKAN DANA DESA UNTUK KESEHATAN	%
1	2	3	4	5	6
1	Bangkinang Kota	Bangkinang	4	2	50.0
2	Kampar	Air Tiris	18	17	94.4
3	Tambang	Tambang	17	17	100.0
4	XIII Koto Kampar	Batu Besurat	4	3	75.0
		Gunung Bungsu	5	5	100.0
		Pulau Gadang	4	4	100.0
5	Kuok	Kuok	9	9	100.0
6	Siak Hulu	Pandau Jaya	2	2	100.0
		Kubang Jaya	7	7	100.0
		Pangkalan Baru	3	3	100.0
7	Kampar Kiri	Lipat Kain	20	19	95.0
8	Kampar Kiri Hilir	Sungai Pagar	8	7	87.5
9	Kampar Kiri Hulu	Gema	17	17	100.0
		Batu Sasak	7	7	100.0
10	Tapung	Petapahan	8	8	100.0
		Pantai Cermin	8	8	100.0
		Tapung	9	9	100.0
11	Tapung Hilir	Kota Garo	7	7	100.0
		Tanah Tinggi	9	9	100.0
12	Tapung Hulu	Suka Ramai	7	7	100.0
		Sinama Nenek	7	7	100.0
13	Salo	Salo	6	5	83.3
14	Rumbio Jaya	Rumbio	7	7	100.0
15	Bangkinang	Laboy Jaya	9	8	88.9
16	Perhentian Raja	Pantai Raja	5	5	100.0
17	Kampa	Kampa	9	9	100.0
18	Kampar Utara	Sawah	8	8	100.0
19	Kampar Kiri Tengah	Simalinyang	11	11	100.0
20	Gunung Sahilan	Gunung Sahilan	5	5	100.0
		Gunung Sari	4	4	100.0
21	Koto Kampar Hulu	Siberuang	6	6	100.0
<b>JUMLAH (KAB/KOTA)</b>			<b>250</b>	<b>242</b>	<b>96.8</b>

Sumber: Bidang Pelayanan Kesehatan

TABEL 19

ALOKASI ANGGARAN KESEHATAN  
KABUPATEN/KOTA KAMPAR  
TAHUN 2021

NO	SUMBER BIAYA	ALOKASI ANGGARAN KESEHATAN	
		Rupiah	%
1	2	3	4
	<b>ANGGARAN KESEHATAN BERSUMBER:</b>		
<b>1</b>	<b>APBD KAB/KOTA</b>	Rp260,009,940,950.00	<b>90.73</b>
	a. Belanja Langsung	Rp199,614,420,200.00	
	b. Belanja Tidak Langsung		
	c. Dana Alokasi Khusus (DAK)	Rp60,395,520,750.00	
	- DAK fisik	Rp29,049,233,000.00	
	1. Reguler	Rp27,568,608,000.00	
	2. Penugasan	Rp1,480,625,000.00	
	3. Afirmasi	-	
	- DAK non fisik	Rp31,346,287,750.00	
	1. BOK	Rp24,899,050,750.00	
	2. Akreditasi	Rp1,979,171,000.00	
	3. Jampersal	Rp4,468,066,000.00	
<b>2</b>	<b>APBD PROVINSI</b>	Rp0.00	<b>0.00</b>
	a. Belanja Langsung		
	b. Belanja Tidak Langsung		
	c. Dana Alokasi Khusus (DAK) : BOK		
<b>3</b>	<b>APBN :</b>	Rp26,574,807,026.00	<b>9.27</b>
	a. Dana Dekonsentrasi		
	b. Lain-lain (sebutkan), misal bansos kapitasi	Rp26,574,807,026.00	
<b>4</b>	<b>PINJAMAN/HIBAH LUAR NEGERI (PHLN)</b>		<b>0.00</b>
	(sebutkan <i>project</i> dan sumber dananya)		
<b>5</b>	<b>SUMBER PEMERINTAH LAIN*</b>		<b>0.00</b>
	<b>TOTAL ANGGARAN KESEHATAN</b>	Rp286,584,747,976.00	
	<b>TOTAL APBD KAB/KOTA</b>	Rp2,404,990,072,502.00	
	<b>% APBD KESEHATAN THD APBD KAB/KOTA</b>		<b>11.9</b>
	<b>ANGGARAN KESEHATAN PERKAPITA</b>	<b>Rp349,327.03</b>	

Sumber : Sekretariat Dinas Kesehatan Kab. Siak

TABEL 20

JUMLAH KELAHIRAN MENURUT JENIS KELAMIN, KECAMATAN, DAN PUSKESMAS  
KABUPATEN KAMPAR  
TAHUN 2021

NO	KECAMATAN	NAMA PUSKESMAS	JUMLAH KELAHIRAN								
			LAKI-LAKI			PEREMPUAN			LAKI-LAKI + PEREMPUAN		
			HIDUP	MATI	HIDUP + MATI	HIDUP	MATI	HIDUP + MATI	HIDUP	MATI	HIDUP + MATI
1	2	3	4	5	6	7	8	9	10	11	12
1	Bangkinang Kota	Bangkinang	341	0	341	342	0	342	683	0	683
2	Kampar	Air Tiris	519	0	519	500	0	500	1,019	0	1,019
3	Tambang	Tambang	876	1	877	820	1	821	1,696	2	1,698
4	XIII Koto Kampar	Batu Besurat	107	1	108	75	0	75	182	1	183
		Gunung Bungsu	63	0	63	67	0	67	130	0	130
		Pulau Gadang	76	2	78	68	2	70	144	4	148
5	Kuok	Kuok	247	0	247	213	0	213	460	0	460
6	Siak Hulu	Pandau Jaya	497	0	497	489	0	489	986	0	986
		Kubang Jaya	532	0	532	538	0	538	1,070	0	1,070
		Pangkalan Baru	174	0	174	158	3	161	332	3	335
7	Kampar Kiri	Lipat Kain	308	1	309	254	1	255	562	2	564
8	Kampar Kiri Hilir	Sungai Pagar	124	0	124	100	1	101	224	1	225
9	Kampar Kiri Hulu	Gema	47	0	47	48	0	48	95	0	95
		Batu Sasak	27	0	27	23	0	23	50	0	50
10	Tapung	Petapahan	207	1	208	180	0	180	387	1	388
		Pantai Cermin	464	1	465	440	0	440	904	1	905
		Tapung	354	0	354	336	0	336	690	0	690
11	Tapung Hilir	Kota Garo	199	0	199	165	0	165	364	0	364
		Tanah Tinggi	255	2	257	212	1	213	467	3	470
12	Tapung Hulu	Suka Ramai	655	0	655	559	0	559	1,214	0	1,214
		Sinama Nenek	205	2	207	227	0	227	432	2	434
13	Salo	Salo	234	0	234	226	0	226	460	0	460
14	Rumbio Jaya	Rumbio	166	0	166	145	0	145	311	0	311
15	Bangkinang	Laboy Jaya	360	0	360	329	0	329	689	0	689
16	Perhentian Raja	Pantai Raja	182	1	183	170	3	173	352	4	356
17	Kampa	Kampa	260	1	261	246	1	247	506	2	508
18	Kampar Utara	Sawah	222	2	224	139	0	139	361	2	363
19	Kampar Kiri Tengah	Simalinyang	269	0	269	225	0	225	494	0	494
20	Gunung Sahilan	Gunung Sahilan	94	0	94	86	0	86	180	0	180
		Gunung Sari	111	0	111	98	0	98	209	0	209
21	Koto Kampar Hulu	Siberuang	169	1	170	144	2	146	313	3	316
<b>JUMLAH (KAB/KOTA)</b>			<b>8,344</b>	<b>16</b>	<b>8,360</b>	<b>7,622</b>	<b>15</b>	<b>7,637</b>	<b>15,966</b>	<b>31</b>	<b>15,997</b>
<b>ANGKA LAHIR MATI PER 1.000 KELAHIRAN (DILAPORKAN)</b>				<b>1.9</b>			<b>2.0</b>			<b>1.9</b>	

Sumber : Bidang Kesehatan Masyarakat

Keterangan : Angka Lahir Mati (dilaporkan) tersebut di atas belum tentu menggambarkan Angka Lahir Mati yang sebenarnya di populasi

TABEL 21

**JUMLAH KEMATIAN IBU MENURUT KELOMPOK UMUR, KECAMATAN, DAN PUSKESMAS  
KABUPATEN KAMPAR  
TAHUN 2021**

NO	KECAMATAN	PUSKESMAS	JUMLAH LAHIR HIDUP	KEMATIAN IBU															
				JUMLAH KEMATIAN IBU HAMIL				JUMLAH KEMATIAN IBU BERSALIN				JUMLAH KEMATIAN IBU NIFAS				JUMLAH KEMATIAN IBU			
				< 20 tahun	20-34 tahun	≥35 tahun	JUMLAH	< 20 tahun	20-34 tahun	≥35 tahun	JUMLAH	< 20 tahun	20-34 tahun	≥35 tahun	JUMLAH	< 20 tahun	20-34 tahun	≥35 tahun	JUMLAH
1	2	3	4	5	6	7	8	9	10	11	12	13	14	15	16	17	18	19	20
1	Bangkinang Kota	Bangkinang	683	-	-	1	1	-	-	-	0	-	-	-	0	-	-	1	1
2	Kampar	Air Tiris	1,019	-	-	-	0	-	-	-	0	1	-	-	1	1	-	-	1
3	Tambang	Tambang	1,696	-	-	-	0	-	-	-	0	-	-	1	1	-	-	1	1
4	XIII Koto Kampar	Batu Besurat	182	-	-	-	0	-	-	-	0	-	1	-	1	-	1	-	1
		Gunung Bungsu	130	-	-	-	0	-	-	-	0	-	-	-	0	-	-	-	0
		Pulau Gadang	144	-	-	-	0	-	-	-	0	-	-	-	0	-	-	-	0
5	Kuok	Kuok	460	-	-	-	0	-	-	-	0	-	-	-	0	-	-	-	0
6	Siak Hulu	Pandau Jaya	986	-	-	-	0	-	-	-	0	-	-	-	0	-	-	-	0
		Kubang Jaya	1,070	-	-	-	0	-	-	-	0	-	-	-	0	-	-	-	0
		Pangkalan Baru	332	-	-	-	0	-	-	-	0	-	-	-	0	-	-	-	0
7	Kampar Kiri	Lipat Kain	562	-	-	-	0	-	-	-	0	-	-	-	0	-	-	-	0
8	Kampar Kiri Hilir	Sungai Pagar	224	-	-	-	0	-	-	-	0	-	-	-	0	-	-	-	0
9	Kampar Kiri Hulu	Gema	95	-	-	-	0	-	-	-	0	-	-	-	0	-	-	-	0
		Batu Sasak	50	-	-	-	0	-	-	-	0	-	-	-	0	-	-	-	0
10	Tapung	Petapahan	387	-	-	-	0	-	-	-	0	-	-	-	0	-	-	-	0
		Pantai Cermin	904	-	-	-	0	-	-	-	0	-	-	-	0	-	-	-	0
		Tapung	690	-	-	-	0	-	-	-	0	-	-	-	0	-	-	-	0
11	Tapung Hilir	Kota Garo	364	-	-	-	0	-	-	-	0	-	-	-	0	-	-	-	0
		Tanah Tinggi	467	-	-	-	0	-	-	-	0	-	-	-	0	-	-	-	0
12	Tapung Hulu	Suka Ramai	1,214	-	-	-	0	-	-	-	0	-	-	-	0	-	-	-	0
		Sinama Nenek	432	-	-	-	0	-	-	-	0	-	-	-	0	-	-	-	0
13	Salo	Salo	460	-	-	-	0	-	-	-	0	-	1	-	1	-	1	-	1
14	Rumbio Jaya	Rumbio	311	-	-	-	0	-	-	-	0	-	1	-	1	-	1	-	1
15	Bangkinang	Laboy Jaya	689	-	1	-	1	-	-	-	0	-	-	-	0	-	1	-	1
16	Perhentian Raja	Pantai Raja	352	-	-	-	0	-	-	-	0	-	-	-	0	-	-	-	0
17	Kampa	Kampa	506	-	-	-	0	-	-	-	0	-	-	-	0	-	-	-	0
18	Kampar Utara	Sawah	361	-	-	-	0	-	-	-	0	-	-	-	0	-	-	-	0
19	Kampar Kiri Tengah	Simalinyang	494	-	-	-	0	-	-	-	0	-	-	-	0	-	-	-	0
20	Gunung Sahilan	Gunung Sahilan	180	-	-	-	0	-	-	-	0	-	-	-	0	-	-	-	0
0	0	Gunung Sari	209	-	-	-	0	-	-	-	0	-	-	-	0	-	-	-	0
21	Koto Kampar Hulu	Siberuang	313	-	-	-	0	-	-	-	0	-	-	-	0	-	-	-	0
<b>JUMLAH (KAB/KOTA)</b>			<b>#####</b>	<b>#####</b>	<b>#####</b>	<b>#####</b>	<b>#####</b>	<b>#####</b>	<b>#####</b>	<b>#####</b>	<b>#####</b>	<b>#####</b>	<b>#####</b>	<b>#####</b>	<b>#####</b>	<b>#####</b>	<b>#####</b>	<b>#####</b>	<b>7</b>
<b>ANGKA KEMATIAN IBU (DILAPORKAN)</b>																			<b>44</b>

Sumber : Bidang Kesehatan Masyarakat

Keterangan:

- Jumlah kematian ibu = jumlah kematian ibu hamil + jumlah kematian ibu bersalin + jumlah kematian ibu nifas
- Angka Kematian Ibu (dilaporkan) tersebut di atas belum bisa menggambarkan AKI yang sebenarnya di populasi

TABEL 22

JUMLAH KEMATIAN IBU MENURUT PENYEBAB, KECAMATAN, DAN PUSKESMAS  
KABUPATEN KAMPAR  
TAHUN 2021

NO	KECAMATAN	PUSKESMAS	PENYEBAB KEMATIAN IBU					
			PERDARAHAN	HIPERTENSI DALAM KEHAMILAN	INFEKSI	GANGGUAN SISTEM PEREDARAN DARAH *	GANGGUAN METABOLIK**	LAIN-LAIN
1	2	3	4	5	6	7	8	9
1	Bangkinang Kota	Bangkinang	-	-	-	-	-	1
2	Kampar	Air Tiris	1	-	-	-	-	-
3	Tambang	Tambang	1	-	-	-	-	-
4	XIII Koto Kampar	Batu Besurat	-	-	-	-	-	1
		Gunung Bungsu	-	-	-	-	-	-
		Pulau Gadang	-	-	-	-	-	-
5	Kuok	Kuok	-	-	-	-	-	-
6	Siak Hulu	Pandau Jaya	-	-	-	-	-	-
		Kubang Jaya	-	-	-	-	-	-
		Pangkalan Baru	-	-	-	-	-	-
7	Kampar Kiri	Lipat Kain	-	-	-	-	-	-
8	Kampar Kiri Hilir	Sungai Pagar	-	-	-	-	-	-
9	Kampar Kiri Hulu	Gema	-	-	-	-	-	-
		Batu Sasak	-	-	-	-	-	-
10	Tapung	Petapahan	-	-	-	-	-	-
		Pantai Cermin	-	-	-	-	-	-
		Tapung	-	-	-	-	-	-
11	Tapung Hilir	Kota Garo	-	-	-	-	-	-
		Tanah Tinggi	-	-	-	-	-	-
12	Tapung Hulu	Suka Ramai	-	-	-	-	-	-
		Sinama Nenek	-	-	-	-	-	-
13	Salo	Salo	-	1	-	-	-	-
14	Rumbio Jaya	Rumbio	-	-	-	-	-	1
15	Bangkinang	Laboy Jaya	-	-	-	-	-	1
16	Perhentian Raja	Pantai Raja	-	-	-	-	-	-
17	Kampa	Kampa	-	-	-	-	-	-
18	Kampar Utara	Sawah	-	-	-	-	-	-
19	Kampar Kiri Tengah	Simalinyang	-	-	-	-	-	-
20	Gunung Sahilan	Gunung Sahilan	-	-	-	-	-	-
		Gunung Sari	-	-	-	-	-	-
21	Koto Kampar Hulu	Siberuang	-	-	-	-	-	-
<b>JUMLAH (KAB/KOTA)</b>			<b>2</b>	<b>1</b>	<b>0</b>	<b>0</b>	<b>0</b>	<b>4</b>

Sumber : Bidang Kesehatan Masyarakat

\* Jantung, Stroke, dll

\*\* Diabetes Mellitus, dll



TABEL 23

CAKUPAN PELAYANAN KESEHATAN PADA IBU HAMIL, IBU BERSALIN, DAN IBU NIFAS MENURUT KECAMATAN DAN PUSKESMAS  
KABUPATEN KAMPAR  
TAHUN 2021

NO	KECAMATAN	PUSKESMAS	IBU HAMIL						IBU BERSALIN/NIFAS											
			JUMLAH	K1		K4		JUMLAH	PERSALINAN DITOLONG NAKES		PERSALINAN DI FASYANKES		KF1		KF2		KF3		IBU NIFAS MENDAPAT VIT A	
				JUMLAH	%	JUMLAH	%		JUMLAH	%	JUMLAH	%	JUMLAH	%	JUMLAH	%	JUMLAH	%	JUMLAH	%
1	2	3	4	5	6	7	8	9	10	11	12	13	14	15	16	17	18	19	20	21
1	Bangkinang Kota	Bangkinang	804	759	94.4	645	80.2	768	707	92.1	707	92.1	707	92.1	707	92.1	707	92.1	707	92.1
2	Kampar	Air Tiris	1,147	1,109	96.7	736	64.2	1,095	1,018	93.0	1,018	93.0	1,018	93.0	1,018	93.0	1,014	92.6	1,018	93.0
3	Tambang	Tambang	2,055	1,912	93.0	1,779	86.6	1,962	1,705	86.9	1,703	86.8	1,704	86.9	1,704	86.9	1,656	84.4	1,704	86.9
4	XIII Koto Kampar	Batu Besurat	181	174	96.1	173	95.6	173	170	98.3	154	89.0	175	101.2	175	101.2	175	101.2	175	101.2
		Gunung Bungsu	169	144	85.2	143	84.6	161	131	81.4	131	81.4	131	81.4	131	81.4	131	81.4	131	81.4
		Pulau Gadang	194	188	96.9	155	79.9	186	155	83.3	145	78.0	155	83.3	155	83.3	155	83.3	155	83.3
5	Kuok	Kuok	587	561	95.6	556	94.7	561	465	82.9	464	82.7	465	82.9	465	82.9	465	82.9	465	82.9
6	Siak Hulu	Pandau Jaya	1,273	1,013	79.6	971	76.3	1,215	1,098	90.4	1,098	90.4	1,098	90.4	1,098	90.4	1,098	90.4	1,098	90.4
		Kubang Jaya	1,142	1,106	96.8	1,106	96.8	1,090	1,074	98.5	1,065	97.7	1,073	98.4	1,073	98.4	1,073	98.4	1,073	98.4
		Pangkalan Baru	384	370	96.4	377	98.2	366	328	89.6	328	89.6	328	89.6	328	89.6	328	89.6	328	89.6
7	Kampar Kiri	Lipat Kain	735	641	87.2	580	78.9	702	520	74.1	467	66.5	534	76.1	534	76.1	534	76.1	534	76.1
8	Kampar Kiri Hilir	Sungai Pagar	303	250	82.5	214	70.6	289	215	74.4	188	65.1	216	74.7	216	74.7	216	74.7	216	74.7
9	Kampar Kiri Hulu	Gema	190	166	87.4	114	60.0	181	109	60.2	73	40.3	112	61.9	104	57.5	106	58.6	112	61.9
		Batu Sasak	81	59	72.8	51	63.0	77	41	53.2	35	45.5	43	55.8	43	55.8	43	55.8	43	55.8
10	Tapung	Petapahan	483	469	97.1	425	88.0	461	383	83.1	381	82.6	385	83.5	385	83.5	385	83.5	385	83.5
		Pantai Cermin	946	946	100.0	900	95.1	903	900	99.7	900	99.7	900	99.7	900	99.7	900	99.7	900	99.7
		Tapung	803	732	91.2	719	89.5	767	679	88.5	679	88.5	680	88.7	666	86.8	667	87.0	680	88.7
11	Tapung Hilir	Kota Garo	662	460	69.5	386	58.3	632	356	56.3	356	56.3	356	56.3	356	56.3	356	56.3	356	56.3
		Tanah Tinggi	626	582	93.0	580	92.7	597	492	82.4	492	82.4	492	82.4	492	82.4	492	82.4	492	82.4
12	Tapung Hulu	Suka Ramai	1,224	1,182	96.6	1,210	98.9	1,168	1,112	95.2	1,039	89.0	1,112	95.2	1,112	95.2	1,112	95.2	1,112	95.2
		Sinama Nenek	856	862	100.7	449	52.5	817	453	55.4	453	55.4	453	55.4	453	55.4	453	55.4	453	55.4
13	Salo	Salo	609	576	94.6	503	82.6	582	467	80.2	467	80.2	466	80.1	466	80.1	466	80.1	467	80.2
14	Rumbio Jaya	Rumbio	397	376	94.7	314	79.1	379	314	82.8	314	82.8	313	82.6	313	82.6	313	82.6	313	82.6
15	Bangkinang	Laboy Jaya	774	713	92.1	732	94.6	739	692	93.6	692	93.6	692	93.6	692	93.6	692	93.6	692	93.6
16	Perhentian Raja	Pantai Raja	426	416	97.7	383	89.9	406	370	91.1	370	91.1	372	91.6	372	91.6	372	91.6	372	91.6
17	Kampa	Kampa	570	561	98.4	566	99.3	544	504	92.6	501	92.1	504	92.6	504	92.6	501	92.1	504	92.6
18	Kampar Utara	Sawah	390	390	100.0	373	95.6	372	362	97.3	362	97.3	363	97.6	363	97.6	357	96.0	363	97.6
19	Kampar Kiri Tengah	Simalinyang	629	576	91.6	567	90.1	600	508	84.7	508	84.7	508	84.7	508	84.7	508	84.7	508	84.7
20	Gunung Sahilan	Gunung Sahilan	235	221	94.0	203	86.4	225	177	78.7	177	78.7	177	78.7	177	78.7	177	78.7	177	78.7
0		Gunung Sari	280	272	97.1	197	70.4	267	226	84.6	226	84.6	226	84.6	226	84.6	226	84.6	226	84.6
21	Koto Kampar Hulu	Siberuang	427	334	78.2	282	66.0	408	305	74.8	304	74.5	305	74.8	305	74.8	289	70.8	305	74.8
JUMLAH (KAB/KOTA)			19,582	18,120	92.5	16,389	83.7	18,693	16,036	85.8	15,797	84.5	16,063	85.9	16,041	85.8	15,967	85.4	16,064	85.9

Sumber : Bidang Kesehatan Masyarakat

TABEL 24

CAKUPAN IMUNISASI Td PADA IBU HAMIL MENURUT KECAMATAN DAN PUSKESMAS  
KABUPATEN KAMPAR  
TAHUN 2021

NO	KECAMATAN	PUSKESMAS	JUMLAH IBU HAMIL	IMUNISASI Td PADA IBU HAMIL											
				Td1		Td2		Td3		Td4		Td5		Td2+	
				JUMLAH	%	JUMLAH	%	JUMLAH	%	JUMLAH	%	JUMLAH	%	JUMLAH	%
1	Bangkinang Kota	Bangkinang	804	0	0.0	4	0.5	27	3.4	72	9.0	55	6.8	158	19.7
2	Kampar	Air Tiris	1147	6	0.5	54	4.7	354	30.9	304	26.5	289	25.2	1,001	87.3
3	Tambang	Tambang	2055	60	2.9	86	4.2	578	28.1	608	29.6	285	13.9	1,557	75.8
4	XIII Koto Kampar	Batu Besurat	181	0	0.0	0	0.0	0	0.0	0	0.0	171	94.5	171	94.5
		Gunung Bungsu	169	6	3.6	19	11.2	23	13.6	14	8.3	7	4.1	63	37.3
		Pulau Gadang	194	6	3.1	5	2.6	10	5.2	6	3.1	103	53.1	124	63.9
5	Kuok	Kuok	587	0	0.0	12	2.0	51	8.7	161	27.4	297	50.6	521	88.8
6	Siak Hulu	Pandau Jaya	1273	0	0.0	0	0.0	88	6.9	101	7.9	124	9.7	313	24.6
		Kubang Jaya	1142	0	0.0	24	2.1	179	15.7	228	20.0	121	10.6	552	48.3
		Pangkalan Baru	384	0	0.0	76	19.8	112	29.2	111	28.9	83	21.6	382	99.5
7	Kampar Kiri	Lipat Kain	735	0	0.0	0	0.0	6	0.8	130	17.7	190	25.9	326	44.4
8	Kampar Kiri Hilir	Sungai Pagar	303	22	7.3	28	9.2	22	7.3	8	2.6	48	15.8	106	35.0
9	Kampar Kiri Hulu	Gema	190	1	0.5	2	1.1	9	4.7	7	3.7	5	2.6	23	12.1
		Batu Sasak	81	59	72.8	59	72.8	0	0.0	0	0.0	0	0.0	59	72.8
10	Tapung	Petapahan	483	67	13.9	66	13.7	56	11.6	20	4.1	14	2.9	156	32.3
		Pantai Cermin	946	96	10.1	84	8.9	156	16.5	113	11.9	500	52.9	853	90.2
		Tapung	803	508	63.3	379	47.2	406	50.6	220	27.4	119	14.8	1,124	140.0
11	Tapung Hilir	Kota Garo	662	0	0.0	14	2.1	46	6.9	77	11.6	145	21.9	282	42.6
		Tanah Tinggi	626	21	3.4	60	9.6	94	15.0	86	13.7	20	3.2	260	41.5
12	Tapung Hulu	Suka Ramai	1224	223	18.2	133	10.9	140	11.4	0	0.0	201	16.4	474	38.7
		Sinama Nenek	856	113	13.2	152	17.8	111	13.0	61	7.1	10	1.2	334	39.0
13	Salo	Salo	609	0	0.0	20	3.3	165	27.1	207	34.0	148	24.3	540	88.7
14	Rumbio Jaya	Rumbio	397	0	0.0	1	0.3	18	4.5	41	10.3	62	15.6	122	30.7
15	Bangkinang	Laboy Jaya	774	219	28.3	218	28.2	163	21.1	246	31.8	192	24.8	819	105.8
16	Perhentian Raja	Pantai Raja	426	84	19.7	69	16.2	49	11.5	24	5.6	28	6.6	170	39.9
17	Kampa	Kampa	570	1	0.2	66	11.6	185	32.5	190	33.3	133	23.3	574	100.7
18	Kampar Utara	Sawah	390	6	1.5	13	3.3	48	12.3	42	10.8	48	12.3	151	38.7
19	Kampar Kiri Tengah	Simalinyang	629	27	4.3	90	14.3	99	15.7	123	19.6	110	17.5	422	67.1
20	Gunung Sahilan	Gunung Sahilan	235	2	0.9	11	4.7	3	1.3	1	0.4	2	0.9	17	7.2
0	0	Gunung Sari	280	0	0.0	2	0.7	21	7.5	13	4.6	26	9.3	62	22.1
21	Koto Kampar Hulu	Siberuang	427	0	0.0	1	0.2	52	12.2	40	9.4	57	13.3	150	35.1
<b>JUMLAH (KAB/KOTA)</b>			<b>19,582</b>	<b>1,527</b>	<b>7.8</b>	<b>1,748</b>	<b>8.9</b>	<b>3,271</b>	<b>16.7</b>	<b>3,254</b>	<b>16.6</b>	<b>3,593</b>	<b>18.3</b>	<b>11,866</b>	<b>60.6</b>

Sumber : Bidang Pencegahan dan Pengendalian Penyakit

TABEL 25

PERSENTASE CAKUPAN IMUNISASI Td PADA WANITA USIA SUBUR YANG TIDAK HAMIL MENURUT KECAMATAN DAN PUSKESMAS  
KABUPATEN KAMPAR  
TAHUN 2021

NO	KECAMATAN	PUSKESMAS	JUMLAH WUS TIDAK HAMIL (15-39 TAHUN)	IMUNISASI Td PADA WUS TIDAK HAMIL									
				Td1		Td2		Td3		Td4		Td5	
				JUMLAH	%	JUMLAH	%	JUMLAH	%	JUMLAH	%	JUMLAH	%
1	2	3	4	5	6	7	8	9	10	11	12	13	14
1	Bangkinang Kota	Bangkinang	7409	0	0	0	0.00	311	4.20	303	4.09	252	3.40
2	Kampar	Air Tiris	8350	1	0	2	0.02	133	1.59	8	0.10	8	0.10
3	Tambang	Tambang	13841	0	0	1	0.01	9	0.07	12	0.09	13	0.09
4	XIII Koto Kampar	Batu Besurat	1330	0	0	0	0.00	0	0.00	1	0.08	16	1.20
		Gunung Bungsu	1563	8	1	0	0.00	0	0.00	1	0.06	0	0.00
		Pulau Gadang	1424	0	0	1	0.07	9	0.63	2	0.14	16	1.12
5	Kuok	Kuok	4523	0	0	0	0.00	3	0.07	12	0.27	0	0.00
6	Siak Hulu	Pandau Jaya	8613	0	0	3	0.03	58	0.67	18	0.21	0	0.00
		Kubang Jaya	7885	0	0	0	0.00	0	0.00	0	0.00	0	0.00
		Pangkalan Baru	2894	2	0	36	1.24	0	0.00	0	0.00	0	0.00
7	Kampar Kiri	Lipat Kain	5939	0	0	2	0.03	6	0.10	6	0.10	0	0.00
8	Kampar Kiri Hilir	Sungai Pagar	2142	3	0	0	0.00	16	0.75	17	0.79	17	0.79
9	Kampar Kiri Hulu	Gema	1788	0	0	0	0.00	1	0.06	0	0.00	0	0.00
		Batu Sasak	559	0	0	0	0.00	0	0.00	0	0.00	0	0.00
10	Tapung	Petapahan	3864	12	0	12	0.31	15	0.39	7	0.18	2	0.05
		Pantai Cermin	6844	13	0	28	0.41	28	0.41	13	0.19	14	0.20
		Tapung	5754	2	0	0	0.00	0	0.00	0	0.00	0	0.00
11	Tapung Hilir	Kota Garo	5039	0	0	0	0.00	32	0.64	10	0.20	38	0.75
		Tanah Tinggi	5701	44	1	29	0.51	8	0.14	7	0.12	9	0.16
12	Tapung Hulu	Suka Ramai	8948	21	0	23	0.26	81	0.91	1	0.01	1	0.01
		Sinama Nenek	6282	0	0	0	0.00	0	0.00	0	0.00	0	0.00
13	Salo	Salo	4478	0	0	0	0.00	0	0.00	0	0.00	0	0.00
14	Rumbio Jaya	Rumbio	2859	0	0	0	0.00	3	0.10	6	0.21	38	1.33
15	Bangkinang	Laboy Jaya	5702	96	2	13	0.23	22	0.39	3	0.05	9	0.16
16	Perhentian Raja	Pantai Raja	2916	0	0	0	0.00	0	0.00	0	0.00	0	0.00
17	Kampa	Kampa	4741	1	0	24	0.51	76	1.60	6	0.13	0	0.00
18	Kampar Utara	Sawah	2875	0	0	0	0.00	8	0.28	3	0.10	27	0.94
19	Kampar Kiri Tengah	Simalinyang	5477	0	0	0	0.00	0	0.00	0	0.00	0	0.00
20	Gunung Sahilan	Gunung Sahilan	1956	0	0	0	0.00	0	0.00	0	0.00	0	0.00
		Gunung Sari	2304	0	0	0	0.00	0	0.00	0	0.00	0	0.00
21	Koto Kampar Hulu	Siberuang	2831	0	0	0	0.00	6	0.21	2	0.07	0	0.00
<b>JUMLAH (KAB/KOTA)</b>			<b>146,831</b>	<b>203</b>	<b>0</b>	<b>174</b>	<b>0.12</b>	<b>825</b>	<b>0.56</b>	<b>438</b>	<b>0.07</b>	<b>460</b>	<b>0.31</b>

Sumber : Bidang Pencegahan dan Pengendalian Penyakit

TABEL 26

PERSENTASE CAKUPAN IMUNISASI Td PADA WANITA USIA SUBUR (HAMIL DAN TIDAK HAMIL) MENURUT KECAMATAN DAN PUSKESMAS  
KABUPATEN KAMPAR  
TAHUN 2021

NO	KECAMATAN	PUSKESMAS	JUMLAH WUS (15-39 TAHUN)	IMUNISASI Td PADA WUS									
				Td1		Td2		Td3		Td4		Td5	
				JUMLAH	%	JUMLAH	%	JUMLAH	%	JUMLAH	%	JUMLAH	%
1	2	3	4	5	6	7	8	9	10	11	12	13	14
1	Bangkinang Kota	Bangkinang	8,213	0	0.00	0	0.00	0	0.00	0	0.00	0	0.00
2	Kampar	Air Tiris	9,497	0	0.00	0	0.00	40	0.42	25	0.26	11	0.12
3	Tambang	Tambang	15,896	1	0.01	7	0.04	49	0.31	64	0.40	29	0.18
4	XIII Koto Kampar	Batu Besurat	1,511	0	0.00	0	0.00	0	0.00	0	0.00	2	0.13
		Gunung Bungsu	1,732	0	0.00	2	0.12	1	0.06	0	0.00	0	0.00
		Pulau Gadang	1,618	0	0.00	0	0.00	0	0.00	0	0.00	12	0.74
5	Kuok	Kuok	5,110	0	0.00	0	0.00	0	0.00	4	0.08	13	0.25
6	Siak Hulu	Pandau Jaya	9,886	0	0.00	0	0.00	3	0.03	30	0.30	13	0.13
		Kubang Jaya	9,027	0	0.00	0	0.00	0	0.00	2	0.02	2	0.02
		Pangkalan Baru	3,278	0	0.00	4	0.12	3	0.09	2	0.06	0	0.00
7	Kampar Kiri	Lipat Kain	6,674	0	0.00	0	0.00	0	0.00	22	0.33	35	0.52
8	Kampar Kiri Hilir	Sungai Pagar	2,445	0	0.00	0	0.00	0	0.00	0	0.00	0	0.00
9	Kampar Kiri Hulu	Gema	1,978	1	0.05	0	0.00	1	0.05	0	0.00	0	0.00
		Batu Sasak	640	8	1.25	3	0.47	0	0.00	0	0.00	0	0.00
10	Tapung	Petapahan	4,347	8	0.18	4	0.09	2	0.05	0	0.00	0	0.00
		Pantai Cermin	7,790	3	0.04	5	0.06	8	0.10	17	0.22	15	0.19
		Tapung	6,557	0	0.00	0	0.00	0	0.00	0	0.00	0	0.00
11	Tapung Hilir	Kota Garo	5,701	0	0.00	0	0.00	1	0.02	2	0.04	20	0.35
0	0	Tanah Tinggi	6,327	2	0.03	0	0.00	2	0.03	3	0.05	2	0.03
12	Tapung Hulu	Suka Ramai	10,172	0	0.00	0	0.00	6	0.06	13	0.13	14	0.14
		Sinama Nenek	7,138	35	0.49	30	0.42	20	0.28	15	0.21	10	0.14
13	Salo	Salo	5,087	0	0.00	0	0.00	6	0.12	9	0.18	7	0.14
14	Rumbio Jaya	Rumbio	3,256	0	0.00	0	0.00	6	0.18	13	0.40	14	0.43
15	Bangkinang	Laboy Jaya	6,476	19	0.29	18	0.28	10	0.15	22	0.34	25	0.39
16	Perhentian Raja	Pantai Raja	3,342	11	0.33	11	0.33	8	0.24	9	0.27	6	0.18
17	Kampa	Kampa	5,311	0	0.00	5	0.09	21	0.40	12	0.23	7	0.13
18	Kampar Utara	Sawah	3,265	0	0.00	1	0.03	8	0.25	6	0.18	7	0.21
19	Kampar Kiri Tengah	Simalinyang	6,106	1	0.02	5	0.08	5	0.08	2	0.03	4	0.07
20	Gunung Sahilan	Gunung Sahilan	2,191	5	0.23	0	0.00	0	0.00	0	0.00	0	0.00
		Gunung Sari	2,584	0	0.00	0	0.00	0	0.00	0	0.00	12	0.46
21	Koto Kampar Hulu	Siberuang	3,258	0	0.00	0	0.00	8	0.25	1	0.03	0	0.00
<b>JUMLAH (KAB/KOTA)</b>			<b>166,413</b>	<b>94</b>	<b>0.06</b>	<b>95</b>	<b>0.06</b>	<b>208</b>	<b>0.12</b>	<b>273</b>	<b>0.16</b>	<b>260</b>	<b>0.16</b>

Sumber : Bidang Pencegahan dan Pengendalian Penyakit

TABEL 27

JUMLAH IBU HAMIL YANG MENDAPATKAN TABLET TAMBAH DARAH (TTD) MENURUT KECAMATAN DAN PUSKESMAS  
KABUPATEN KAMPAR  
TAHUN 2021

NO	KECAMATAN	PUSKESMAS	JUMLAH IBU HAMIL	TTD (90 TABLET)	
				JUMLAH	%
1	2	3	4	5	6
1	Bangkinang Kota	Bangkinang	804	759	94.4
2	Kampar	Air Tiris	1147	1,071	93.4
3	Tambang	Tambang	2055	1,912	93.0
4	XIII Koto Kampar	Batu Besurat	181	174	96.1
		Gunung Bungsu	169	145	85.8
		Pulau Gadang	194	188	96.9
5	Kuok	Kuok	587	561	95.6
6	Siak Hulu	Pandau Jaya	1273	973	76.4
		Kubang Jaya	1142	1,102	96.5
		Pangkalan Baru	384	370	96.4
7	Kampar Kiri	Lipat Kain	735	641	87.2
8	Kampar Kiri Hilir	Sungai Pagar	303	250	82.5
9	Kampar Kiri Hulu	Gema	190	128	67.4
		Batu Sasak	81	59	72.8
10	Tapung	Petapahan	483	469	97.1
		Pantai Cermin	946	946	100.0
		Tapung	803	729	90.8
11	Tapung Hilir	Kota Garo	662	462	69.8
		Tanah Tinggi	626	582	93.0
12	Tapung Hulu	Suka Ramai	1224	1,176	96.1
		Sinama Nenek	856	862	100.7
13	Salo	Salo	609	576	94.6
14	Rumbio Jaya	Rumbio	397	361	90.9
15	Bangkinang	Laboy Jaya	774	713	92.1
16	Perhentian Raja	Pantai Raja	426	412	96.7
17	Kampa	Kampa	570	561	98.4
18	Kampar Utara	Sawah	390	390	100.0
19	Kampar Kiri Tengah	Simalinyang	629	576	91.6
20	Gunung Sahilan	Gunung Sahilan	235	221	94.0
		Gunung Sari	280	272	97.1
21	Koto Kampar Hulu	Siberuang	427	334	78.2
<b>JUMLAH (KAB/KOTA)</b>			<b>19,582</b>	<b>17,975</b>	<b>91.8</b>

Sumber: Bidang Kesehatan Masyarakat

TABEL 28

PESERTA KB AKTIF MENURUT JENIS KONTRASEPSI, KECAMATAN, DAN PUSKESMAS  
KABUPATEN KAMPAR  
TAHUN 2021

NO	KECAMATAN	PUSKESMAS	JUMLAH PUS	PESERTA KB AKTIF															
				KONDOM	%	SUNTIK	%	PIL	%	AKDR	%	MOP	%	MOW	%	IMPLAN	%	JUMLAH	%
1	Bangkinang Kota	Bangkinang	6,079	56	1.3	2,059	48.7	1,396	33.0	226	5.3	2	0	92	2.2	399	9.4	4,232	69.6
2	Kampar	Air Tiris	7,976	143	2.6	3,483	64.1	1,287	23.7	106	2.0	0	0	90	1.7	325	6.0	5,434	68.1
3	Tambang	Tambang	14,294	190	1.8	5,892	55.8	2,728	25.8	409	3.9	5	0	415	3.9	920	8.7	10,564	73.9
4	XIII Koto Kampar	Batu Besurat	1,260	29	3.6	531	65.6	102	12.6	27	3.3	0	0	23	2.8	98	12.1	810	64.3
		Gunung Bungsu	1,176	32	3.7	385	44.2	374	42.9	5	0.6	0	0	24	2.8	51	5.9	871	74.1
		Pulau Gadang	1,352	60	5.2	519	45.0	462	40.1	10	0.9	0	0	10	0.9	92	8.0	1,153	85.3
5	Kuok	Kuok	4,085	39	1.4	1,662	60.7	735	26.8	56	2.0	1	0	0	0.0	245	8.9	2,739	67.1
6	Siak Hulu	Pandau Jaya	8,852	369	5.7	2,929	45.2	1,256	19.4	717	11.1	0	0	441	6.8	770	11.9	6,482	73.2
		Kubang Jaya	7,943	149	2.2	5,333	79.3	662	9.8	69	1.0	3	0	125	1.9	380	5.7	6,724	84.7
		Pangkalan Baru	2,668	31	1.7	1,383	76.1	263	14.5	9	0.5	0	0	13	0.7	119	6.5	1,818	68.1
7	Kampar Kiri	Lipat Kain	5,115	51	1.3	2,950	73.0	475	11.8	36	0.9	0	0	134	3.3	394	9.8	4,040	79.0
8	Kampar Kiri Hilir	Sungai Pagar	2,107	40	2.6	991	65.5	205	13.5	119	7.9	0	0	79	5.2	79	5.2	1,513	71.8
9	Kampar Kiri Hulu	Gema	1,322	34	3.4	767	77.6	102	10.3	4	0.4	0	0	14	1.4	68	6.9	989	74.8
		Batu Sasak	561	35	8.9	265	67.4	91	23.2	0	0.0	0	0	0	0.0	2	0.5	393	70.1
10	Tapung	Petapahan	3,359	74	2.5	1,529	52.3	582	19.9	125	4.3	0	0	128	4.4	484	16.6	2,922	87.0
		Pantai Cermin	6,577	271	5.9	1,962	42.9	1,085	23.7	246	5.4	5	0	133	2.9	867	19.0	4,574	69.5
		Tapung	5,586	113	2.4	2,932	61.7	1,034	21.8	109	2.3	0	0	116	2.4	445	9.4	4,749	85.0
11	Tapung Hilir	Kota Garo	4,607	409	32.8	607	48.7	196	15.7	11	0.9	6	0	6	0.5	6	0.5	1,247	27.1
		Tanah Tinggi	4,352	198	8.3	1,002	42.0	651	27.3	92	3.9	53	2	39	1.6	296	12.4	2,384	54.8
12	Tapung Hulu	Suka Ramai	8,511	347	18.7	862	46.5	521	28.1	12	0.6	17	1	10	0.5	67	3.6	1,853	21.8
		Sinama Nenek	5,952	963	44.9	952	44.4	128	6.0	15	0.7	2	0	21	1.0	60	2.8	2,143	36.0
13	Salo	Salo	4,237	102	9.8	389	37.5	101	9.7	67	6.5	0	0	28	2.7	350	33.8	1,037	24.5
14	Rumbio Jaya	Rumbio	2,758	275	24.4	758	67.3	70	6.2	14	1.2	0	0	7	0.6	2	0.2	1,126	40.8
15	Bangkinang	Laboy Jaya	5,384	134	2.9	2,591	56.6	829	18.1	59	1.3	0	0	37	0.8	925	20.2	4,575	85.0
16	Perhentian Raja	Pantai Raja	2,959	42	2.5	749	44.1	227	13.4	158	9.3	35	2	82	4.8	369	21.7	1,697	57.4
17	Kampa	Kampa	3,961	65	2.3	1,894	67.0	586	20.7	39	1.4	0	0	68	2.4	176	6.2	2,828	71.4
18	Kampar Utara	Sawah	2,733	105	5.5	1,053	55.1	544	28.5	59	3.1	1	0	51	2.7	96	5.0	1,910	69.9
19	Kampar Kiri Tengah	Simalinyang	4,372	44	1.4	1,304	42.0	517	16.7	165	5.3	0	0	115	3.7	960	30.9	3,105	71.0
20	Gunung Sahilan	Gunung Sahilan	1,637	153	19.9	537	69.7	4	0.5	7	0.9	0	0	6	0.8	63	8.2	770	47.0
		Gunung Sari	1,947	65	6.0	571	53.1	59	5.5	4	0.4	0	0	0	0.0	377	35.0	1,076	55.3
21	Koto Kampar Hulu	Siberuang	2,969	38	1.6	1,406	58.5	681	28.3	78	3.2	0	0	56	2.3	145	6.0	2,404	81.0
<b>JUMLAH (KAB/KOTA)</b>			<b>136,691</b>	<b>4,656</b>	<b>5.3</b>	<b>50,247</b>	<b>57.0</b>	<b>17,953</b>	<b>20.4</b>	<b>3,053</b>	<b>3.5</b>	<b>130</b>	<b>6</b>	<b>2,363</b>	<b>2.7</b>	<b>9,630</b>	<b>10.9</b>	<b>88,162</b>	<b>64.5</b>

Sumber: Bidang Kesehatan Masyarakat

Keterangan:

AKDR: Alat Kontrasepsi Dalam Rahim

MOP : Metode Operasi Pria

MOW : Metode Operasi Wanita

TABEL 29

CAKUPAN DAN PROPORSI PESERTA KB PASCA PERSALINAN MENURUT JENIS KONTRASEPSI, KECAMATAN, DAN PUSKESMAS  
KABUPATEN KAMPAR  
TAHUN 2021

NO	KECAMATAN	PUSKESMAS	JUMLAH IBU BERSALIN	PESERTA KB PASCA PERSALINAN															
				KONDOM	%	SUNTIK	%	PIL	%	AKDR	%	MOP	%	MOW	%	IM PLAN	%	JUMLAH	%
1	2	3	4	5	6	7	8	9	10	11	12	13	14	15	16	17	18	19	20
1	Bangkinang Kota	Bangkinang	768	37	4.9	549	72.1	141	18.5	6	0.8	0	0	4	0.5	24	3.2	761	99.1
2	Kampar	Air Tiris	1,095	21	3.3	429	67.3	135	21.2	9	1.4	0	0	0	0.0	43	6.8	637	58.2
3	Tambang	Tambang	1,962	20	1.7	850	73.0	139	11.9	20	1.7	0	0	17	1.5	119	10.2	1,165	59.4
4	XIII Koto Kampar	Batu Besurat	173	1	0.9	95	84.8	2	1.8	4	3.6	0	0	0	0.0	10	8.9	112	64.7
		Gunung Bungsu	161	0	0.0	0	0.0	0	0.0	7	31.8	0	0	0	0.0	15	68.2	22	13.7
		Pulau Gadang	186	21	11.8	63	35.4	86	48.3	0	0.0	0	0	0	0.0	8	4.5	178	95.7
5	Kuok	Kuok	561	3	1.0	206	66.0	32	10.3	3	1.0	0	0	0	0.0	68	21.8	312	55.6
6	Siak Hulu	Pandau Jaya	1,215	0	0.0	90	45.5	3	1.5	31	15.7	0	0	9	4.5	65	32.8	198	16.3
		Kubang Jaya	1,090	23	2.2	749	72.0	230	22.1	2	0.2	0	0	6	0.6	30	2.9	1,040	95.4
		Pangkalan Baru	366	0	0.0	202	98.1	0	0.0	1	0.5	0	0	1	0.5	2	1.0	206	56.3
7	Kampar Kiri	Lipat Kain	702	0	0.0	379	85.0	0	0.0	2	0.4	0	0	30	6.7	35	7.8	446	63.5
8	Kampar Kiri Hilir	Pandau Pagar	289	0	0.0	39	45.3	10	11.6	5	5.8	0	0	9	10.5	23	26.7	86	29.8
9	Kampar Kiri Hulu	Gema	181	0	0.0	3	9.1	1	3.0	0	0.0	0	0	2	6.1	27	81.8	33	18.2
		Batu Sasak	77	0	0.0	22	71.0	9	29.0	0	0.0	0	0	0	0.0	0	0.0	31	40.3
10	Tapung	Petapahan	461	0	0.0	21	24.1	0	0.0	2	2.3	0	0	2	2.3	62	71.3	87	18.9
		Pantai Cermin	903	0	0.0	1	0.6	0	0.0	13	7.8	0	0	14	8.4	139	83.2	167	18.5
		Tapung	767	7	3.4	85	41.7	33	16.2	10	4.9	0	0	9	4.4	60	29.4	204	26.6
11	Tapung Hilir	Kota Garo	632	5	3.0	62	36.9	56	33.3	1	0.6	0	0	4	2.4	40	23.8	168	26.6
		Tanah Tinggi	597	77	16.0	222	46.1	151	31.3	9	1.9	0	0	3	0.6	20	4.1	482	80.7
12	Tapung Hulu	Suka Ramai	1,168	0	0.0	295	53.1	178	32.0	0	0.0	0	0	0	0.0	83	14.9	556	47.6
		Sinama Nenek	817	24	15.6	71	46.1	25	16.2	1	0.6	0	0	0	0.0	33	21.4	154	18.8
13	Salo	Salo	582	2	0.5	271	67.2	33	8.2	22	5.5	0	0	0	0.0	75	18.6	403	69.2
14	Rumbio Jaya	Rumbio	379	37	16.2	79	34.5	91	39.7	4	1.7	0	0	0	0.0	18	7.9	229	60.4
15	Bangkinang	Laboy Jaya	739	3	0.7	229	50.1	176	38.5	6	1.3	0	0	0	0.0	43	9.4	457	61.8
16	Perhentian Raja	Pantai Raja	406	48	34.8	6	4.3	0	0.0	6	4.3	0	0	5	3.6	73	52.9	138	34.0
17	Kampa	Kampa	544	0	0.0	111	58.1	55	28.8	6	3.1	0	0	6	3.1	13	6.8	191	35.1
18	Kampar Utara	Sawah	372	5	2.0	118	47.4	51	20.5	40	16.1	0	0	15	6.0	20	8.0	249	66.9
19	Kampar Kiri Tengah	Simalinyang	600	2	0.7	163	54.7	43	14.4	7	2.3	0	0	15	5.0	68	22.8	298	49.7
20	Gunung Sahilan	Gunung Sahilan	225	0	0.0	47	52.2	0	0.0	0	0.0	0	0	0	0.0	43	47.8	90	40.0
0	0	Gunung Sari	267	0	0.0	67	50.4	7	5.3	2	1.5	0	0	1	0.8	56	42.1	133	49.8
21	Koto Kampar Hulu	Siberuang	408	0	0.0	117	72.7	30	18.6	9	5.6	0	0	1	0.6	4	2.5	161	39.5
<b>JUMLAH (KAB/KOTA)</b>			<b>18,693</b>	<b>336</b>	<b>3.6</b>	<b>5,641</b>	<b>60.0</b>	<b>1,717</b>	<b>18.3</b>	<b>228</b>	<b>2.4</b>	<b>0</b>	<b>0</b>	<b>153</b>	<b>1.6</b>	<b>1,319</b>	<b>14.0</b>	<b>9,394</b>	<b>50.3</b>

Sumber: Bidang Kesehatan Masyarakat

TABEL 30

JUMLAH DAN PERSENTASE PENANGANAN KOMPLIKASI KEBIDANAN DAN KOMPLIKASI NEONATAL  
MENURUT JENIS KELAMIN, KECAMATAN, DAN PUSKESMAS  
KABUPATEN KAMPAR  
TAHUN 2021

NO	KECAMATAN	PUSKESMAS	JUMLAH IBU HAMIL	PERKIRAAN BUMIL DENGAN KOMPLIKASI KEBIDANAN	PENANGANAN KOMPLIKASI KEBIDANAN		JUMLAH LAHIR HIDUP			PERKIRAAN NEONATAL KOMPLIKASI			PENANGANAN KOMPLIKASI NEONATAL					
													L		P		L + P	
							S	%	L	P	L + P	L	P	L + P	S	%	S	%
1	2	3	4	5	6	7	8	9	10	11	12	13	14	15	16	17	18	19
1	Bangkinang Kota	Bangkinang	804	161	52	32.3	341	342	683	51	51	102	1	2.0	0	0.0	1	1.0
2	Kampar	Air Tiris	1,147	229	22	9.6	519	500	1,019	78	75	153	1	1.3	1	1.3	2	1.3
3	Tambang	Tambang	2,055	411	35	8.5	876	820	1,696	131	123	254	5	3.8	4	3.3	9	3.5
4	XIII Koto Kampar	Batu Besurat	181	36	69	190.6	107	75	182	16	11	27	0	0.0	0	0.0	0	0.0
		Gunung Bungsu	169	34	48	142.0	63	67	130	9	10	20	0	0.0	0	0.0	0	0.0
		Pulau Gadang	194	39	26	67.0	76	68	144	11	10	22	1	8.8	0	0.0	1	4.6
5	Kuok	Kuok	587	117	25	21.3	247	213	460	37	32	69	2	5.4	1	3.1	3	4.3
6	Siak Hulu	Pandau Jaya	1,273	255	15	5.9	497	489	986	75	73	148	0	0.0	0	0.0	0	0.0
		Kubang Jaya	1,142	228	7	3.1	532	538	1,070	80	81	161	0	0.0	0	0.0	0	0.0
		Pangkalan Baru	384	77	30	39.1	174	158	332	26	24	50	1	3.8	1	4.2	2	4.0
7	Kampar Kiri	Lipat Kain	735	147	30	20.4	308	254	562	46	38	84	7	15.2	15	39.4	22	26.1
8	Kampar Kiri Hilir	Sungai Pagar	303	61	38	62.7	124	100	224	19	15	34	2	10.8	0	0.0	2	6.0
9	Kampar Kiri Hulu	Gema	190	38	95	250.0	47	48	95	7	7	14	0	0.0	0	0.0	0	0.0
		Batu Sasak	81	16	92	567.9	27	23	50	4	3	8	0	0.0	0	0.0	0	0.0
10	Tapung	Petapahan	483	97	42	43.5	207	180	387	31	27	58	3	9.7	2	7.4	5	8.6
		Pantai Cermin	946	189	65	34.4	464	440	904	70	66	136	3	4.3	2	3.0	5	3.7
		Tapung	803	161	29	18.1	354	336	690	53	50	104	8	15.1	0	0.0	8	7.7
11	Tapung Hilir	Kota Garo	662	132	20	15.1	199	165	364	30	25	55	0	0.0	0	0.0	0	0.0
		Tanah Tinggi	626	125	81	64.7	255	212	467	38	32	70	8	20.9	9	28.3	17	24.3
12	Tapung Hulu	Suka Ramai	1,224	245	123	50.2	655	559	1,214	98	84	182	0	0.0	0	0.0	0	0.0
		Sinama Nenek	856	171	43	25.1	205	227	432	31	34	65	0	0.0	0	0.0	0	0.0
13	Salo	Salo	609	122	92	75.5	234	226	460	35	34	69	2	5.7	5	14.7	7	10.1
14	Rumbio Jaya	Rumbio	397	79	80	100.8	166	145	311	25	22	47	1	4.0	0	0.0	1	2.1
15	Bangkinang	Laboy Jaya	774	155	37	23.9	360	329	689	54	49	103	0	0.0	0	0.0	0	0.0
16	Perhentian Raja	Pantai Raja	426	85	21	24.6	182	170	352	27	26	53	3	11.0	7	27.5	10	18.9
17	Kampa	Kampa	570	114	25	21.9	260	246	506	39	37	76	12	30.8	5	13.6	17	22.4
18	Kampar Utara	Sawah	390	78	44	56.4	222	139	361	33	21	54	3	9.0	3	14.4	6	11.1
19	Kampar Kiri Tengah	Simalinyang	629	126	46	36.6	269	225	494	40	34	74	0	0.0	0	0.0	0	0.0
20	Gunung Sahilan	Gunung Sahilan	235	47	53	112.8	94	86	180	14	13	27	0	0.0	0	0.0	0	0.0
		Gunung Sari	280	56	40	71.4	111	98	209	17	15	31	0	0.0	0	0.0	0	0.0
21	Koto Kampar Hulu	Siberuang	427	85	35	41.0	169	144	313	25	22	47	6	23.7	3	13.9	9	19.2
<b>JUMLAH (KAB/KOTA)</b>			<b>19,582</b>	<b>3,916</b>	<b>1,460</b>	<b>37.3</b>	<b>8,344</b>	<b>7,622</b>	<b>15,966</b>	<b>1,252</b>	<b>1,143</b>	<b>2,395</b>	<b>69</b>	<b>5.5</b>	<b>58</b>	<b>5.1</b>	<b>127</b>	<b>5.3</b>

Sumber: Bidang Kesehatan Masyarakat



TABEL 31

JUMLAH KEMATIAN NEONATAL, BAYI, DAN BALITA MENURUT JENIS KELAMIN, KECAMATAN, DAN PUSKESMAS  
KABUPATEN KAMPAR  
TAHUN 2021

NO	KECAMATAN	PUSKESMAS	JUMLAH KEMATIAN											
			LAKI - LAKI				PEREMPUAN				LAKI - LAKI + PEREMPUAN			
			NEONATAL	BALITA			NEONATAL	BALITA			NEONATAL	BALITA		
				BAYI <sup>a</sup>	ANAK BALITA	JUMLAH TOTAL		BAYI <sup>a</sup>	ANAK BALITA	JUMLAH TOTAL		BAYI <sup>a</sup>	ANAK BALITA	JUMLAH TOTAL
1	2	3	4	5	6	7	8	9	10	11	12	13	14	15
1	Bangkinang Kota	Bangkinang	0		0	0	0		0	0	0	0	0	0
2	Kampar	Air Tiris	0		0	0	0		0	0	0	0	0	0
3	Tambang	Tambang	1	1	0	1	1	1	0	1	2	2	0	2
4	XIII Koto Kampar	Batu Besurat	2	1	0	1	0		0	0	2	1	0	1
		Gunung Bungsu	0		0	0	0		0	0	0	0	0	0
		Pulau Gadang	1	2	0	2	1	2	0	2	2	4	0	4
5	Kuok	Kuok	0		0	0	0		0	0	0	0	0	0
6	Siak Hulu	Pandau Jaya	0		0	0	0		0	0	0	0	0	0
		Kubang Jaya	0		0	0	0		0	0	0	0	0	0
		Pangkalan Baru	0		0	0	3	3	0	3	3	3	0	3
7	Kampar Kiri	Lipat Kain	1	1	0	1	1	1	0	1	2	2	0	2
8	Kampar Kiri Hilir	Sungai Pagar	0	0	0	0	1	1	0	1	1	1	0	1
9	Kampar Kiri Hulu	Gema	0		0	0	0		0	0	0	0	0	0
		Batu Sasak	0		0	0	0		0	0	0	0	0	0
10	Tapung	Petapahan	1	1	0	1	0		0	0	1	1	0	1
		Pantai Cermin	1	1	0	1	0		0	0	1	1	0	1
		Tapung	0		0	0	0		0	0	0	0	0	0
11	Tapung Hilir	Kota Garo	0		0	0	0		0	0	0	0	0	0
		Tanah Tinggi	1	2	0	2	1	1	0	1	2	3	0	3
12	Tapung Hulu	Suka Ramai	0		0	0	0		0	0	0	0	0	0
		Sinama Nenek	2	2	0	2	0	0	0	0	2	2	0	2
13	Salo	Salo	0		0	0	0		0	0	0	0	0	0
14	Rumbio Jaya	Rumbio	0		0	0	0		0	0	0	0	0	0
15	Bangkinang	Laboy Jaya	0		0	0	0		0	0	0	0	0	0
16	Perhentian Raja	Pantai Raja	1	1	0	1	2	3	0	3	3	4	0	4
17	Kampa	Kampa	1	1	1	2	0	1	0	1	1	2	1	3
18	Kampar Utara	Sawah	2	2	0	2	0		0	0	2	2	0	2
19	Kampar Kiri Tengah	Simalinyang	0		0	0	0		0	0	0	0	0	0
20	Gunung Sahilan	Gunung Sahilan	0		0	0	0		0	0	0	0	0	0
		Gunung Sari	0		0	0	0		0	0	0	0	0	0
21	Koto Kampar Hulu	Siberuang	0	1	0	1	1	2	0	2	1	3	0	3
			14	16	1	17	11	15	0	15	25	31	1	32
ANGKA KEMATIAN (DILAPORKAN)			1.7	1.9	0.1	2.0	1.4	2.0	0.0	2.0	1.6	1.9	0.1	2.0

Sumber: Bidang Kesehatan Masyarakat

Keterangan : - Angka Kematian (dilaporkan) tersebut di atas belum tentu menggambarkan AKN/AKB/AKABA yang sebenarnya di populasi

- a : kematian bayi termasuk kematian pada neonatal

TABEL 32

JUMLAH KEMATIAN NEONATAL, BAYI, DAN ANAK BALITA MENURUT PENYEBAB UTAMA, KECAMATAN, DAN PUSKESMAS  
KABUPATEN KAMPAR  
TAHUN 2021

NO	KECAMATAN	PUSKESMAS	PENYEBAB KEMATIAN NEONATAL (0-28 HARI)						PENYEBAB KEMATIAN POST NEONATAL (29 HARI-11 BULAN)							PENYEBAB KEMATIAN ANAK BALITA (12-59 BULAN)						
			BBLR	ASFIKSI	TETANUS NEONAT ORUM	SEPSIS	KELAINAN BAWAAN	LAIN- LAIN	PNEUMO NIA	DIARE	MALARIA	TETANUS	KELAINAN SARAF	KELAINAN SALURAN CERNA	LAIN-LAIN	PNEUMO NIA	DIARE	MALARIA	CAMPAK	DEMAM	DIFTERI	LAIN-LAIN
1	2	3	4	5	6	7	8	9	10	11	12	13	14	15	16	17	18	19	20	21	22	23
1	Bangkinang Kota	Bangkinang	0	0	0	0	0	0	0	0	0	0	0	0	0	0	0	0	0	0	0	0
2	Kampar	Air Tiris	0	0	0	0	0	0	0	0	0	0	0	0	0	0	0	0	0	0	0	0
3	Tambang	Tambang	0	1	0	0	0	1	0	0	0	0	0	0	0	0	0	0	0	0	0	0
4	XIII Koto Kampar	Batu Besurat	2	0	0	0	0	0	0	0	0	0	0	0	0	0	0	0	0	0	0	0
		Gunung Bungsu	0	0	0	0	0	0	0	0	0	0	0	0	0	0	0	0	0	0	0	0
		Pulau Gadang	0	0	0	0	0	2	0	0	0	0	0	0	1	0	0	0	0	0	0	0
5	Kuok	Kuok	0	0	0	0	0	0	0	0	0	0	0	0	0	0	0	0	0	0	0	0
6	Siak Hulu	Pandau Jaya	0	0	0	0	0	0	0	0	0	0	0	0	0	0	0	0	0	0	0	0
		Kubang Jaya	0	0	0	0	0	0	0	0	0	0	0	0	0	0	0	0	0	0	0	0
		Pangkalan Baru	0	1	0	0	1	1	0	0	0	0	0	0	0	0	0	0	0	0	0	0
7	Kampar Kiri	Lipat Kain	2	0	0	0	0	0	0	0	0	0	0	0	0	0	0	0	0	0	0	0
8	Kampar Kiri Hilir	Sungai Pagar	1	0	0	0	0	0	0	0	0	0	0	0	0	0	0	0	0	0	0	0
9	Kampar Kiri Hulu	Gema	0	0	0	0	0	0	0	0	0	0	0	0	0	0	0	0	0	0	0	0
		Batu Sasak	0	0	0	0	0	0	0	0	0	0	0	0	0	0	0	0	0	0	0	0
10	Tapung	Petapahan	0	0	0	0	0	1	0	0	0	0	0	0	0	0	0	0	0	0	0	0
		Pantai Cermin	1	0	0	0	0	0	0	0	0	0	0	0	0	0	0	0	0	0	0	0
		Tapung	0	0	0	0	0	0	0	0	0	0	0	0	0	0	0	0	0	0	0	0
11	Tapung Hilir	Kota Garo	0	0	0	0	0	0	0	0	0	0	0	0	1	0	0	0	0	0	0	0
		Tanah Tinggi	0	1	0	0	0	1	0	0	0	0	0	0	0	0	0	0	0	0	0	0
12	Tapung Hulu	Suka Ramai	0	0	0	0	0	0	0	0	0	0	0	0	0	0	0	0	0	0	0	0
		Sinama Nenek	0	0	0	0	0	2	0	0	0	0	0	0	0	0	0	0	0	0	0	0
13	Salo	Salo	0	0	0	0	0	0	0	0	0	0	0	0	0	0	0	0	0	0	0	0
14	Rumbio Jaya	Rumbio	0	0	0	0	0	0	0	0	0	0	0	0	0	0	0	0	0	0	0	0
15	Bangkinang	Laboy Jaya	0	0	0	0	0	0	0	0	0	0	0	0	0	0	0	0	0	0	0	0
16	Perhentian Raja	Pantai Raja	0	0	0	0	1	2	0	0	0	0	0	0	1	0	0	0	0	0	0	0
17	Kampa	Kampa	1	0	0	0	0	0	0	0	0	0	0	0	1	0	0	0	0	0	0	1
18	Kampar Utara	Sawah	0	0	0	0	1	1	0	0	0	0	0	0	0	0	0	0	0	0	0	0
19	Kampar Kiri Tengah	Simalinyang	0	0	0	0	0	0	0	0	0	0	0	0	0	0	0	0	0	0	0	0
20	Gunung Sahilan	Gunung Sahilan	0	0	0	0	0	0	0	0	0	0	0	0	0	0	0	0	0	0	0	0
		Gunung Sari	0	0	0	0	0	0	0	0	0	0	0	0	0	0	0	0	0	0	0	0
21	Koto Kampar Hulu	Siberuang	0	0	0	0	1	0	0	1	1	0	0	0	0	0	0	0	0	0	0	0
<b>JUMLAH (KAB/KOTA)</b>			<b>7</b>	<b>3</b>	<b>0</b>	<b>0</b>	<b>4</b>	<b>11</b>	<b>0</b>	<b>1</b>	<b>1</b>	<b>0</b>	<b>0</b>	<b>0</b>	<b>4</b>	<b>0</b>	<b>0</b>	<b>0</b>	<b>0</b>	<b>0</b>	<b>0</b>	<b>1</b>

Sumber: Bidang Kesehatan Masyarakat

TABEL 33

BAYI BERAT BADAN LAHIR RENDAH (BBLR) MENURUT JENIS KELAMIN, KECAMATAN, DAN PUSKESMAS  
KABUPATEN KAMPAR  
TAHUN 2021

NO	KECAMATAN	PUSKESMAS	JUMLAH LAHIR HIDUP			BAYI BARU LAHIR DITIMBANG						BBLR					
						L		P		L + P		L		P		L + P	
			L	P	L + P	JUMLAH	%	JUMLAH	%	JUMLAH	%	JUMLAH	%	JUMLAH	%	JUMLAH	%
1	2	3	4	5	6	7	8	9	10	11	12	13	14	15	16	17	18
1	Bangkinang Kota	Bangkinang	341	342	683	341	100.0	342	100.0	683	100.0	0	0.0	0	0.0	0	0.0
2	Kampar	Air Tiris	519	500	1,019	519	100.0	500	100.0	1,019	100.0	9	1.7	1	0.2	10	1.0
3	Tambang	Tambang	876	820	1,696	876	100.0	820	100.0	1,696	100.0	1	0.1	3	0.4	4	0.2
4	XIII Koto Kampar	Batu Besurat	107	75	182	107	100.0	75	100.0	182	100.0	2	1.9	7	9.3	9	4.9
		Gunung Bungsu	63	67	130	63	100.0	67	100.0	130	100.0	5	7.9	7	10.4	12	9.2
		Pulau Gadang	76	68	144	76	100.0	68	100.0	144	100.0	4	5.3	0	0.0	4	2.8
5	Kuok	Kuok	247	213	460	247	100.0	213	100.0	460	100.0	0	0.0	2	0.9	2	0.4
6	Siak Hulu	Pandau Jaya	497	489	986	497	100.0	489	100.0	986	100.0	9	1.8	34	7.0	43	4.4
		Kubang Jaya	532	538	1,070	532	100.0	538	100.0	1,070	100.0	0	0.0	0	0.0	0	0.0
		Pangkalan Baru	174	158	332	174	100.0	158	100.0	332	100.0	2	1.1	4	2.5	6	1.8
7	Kampar Kiri	Lipat Kain	308	254	562	308	100.0	254	100.0	562	100.0	11	3.6	18	7.1	29	5.2
8	Kampar Kiri Hilir	Sungai Pagar	124	100	224	124	100.0	100	100.0	224	100.0	3	2.4	4	4.0	7	3.1
9	Kampar Kiri Hulu	Gema	47	48	95	47	100.0	48	100.0	95	100.0	0	0.0	0	0.0	0	0.0
		Batu Sasak	27	23	50	27	100.0	23	100.0	50	100.0	0	0.0	0	0.0	0	0.0
10	Tapung	Petapahan	207	180	387	207	100.0	180	100.0	387	100.0	0	0.0	3	1.7	3	0.8
		Pantai Cermin	464	440	904	464	100.0	440	100.0	904	100.0	1	0.2	0	0.0	1	0.1
		Tapung	354	336	690	354	100.0	336	100.0	690	100.0	11	3.1	5	1.5	16	2.3
11	Tapung Hilir	Kota Garo	199	165	364	199	100.0	165	100.0	364	100.0	0	0.0	2	1.2	2	0.5
		Tanah Tinggi	255	212	467	255	100.0	212	100.0	467	100.0	0	0.0	2	0.9	2	0.4
12	Tapung Hulu	Suka Ramai	655	559	1,214	655	100.0	559	100.0	1,214	100.0	0	0.0	0	0.0	0	0.0
		Sinama Nenek	205	227	432	205	100.0	227	100.0	432	100.0	0	0.0	4	1.8	4	0.9
13	Salo	Salo	234	226	460	234	100.0	226	100.0	460	100.0	2	0.9	0	0.0	2	0.4
14	Rumbio Jaya	Rumbio	166	145	311	166	100.0	145	100.0	311	100.0	1	0.6	1	0.7	2	0.6
15	Bangkinang	Laboy Jaya	360	329	689	360	100.0	329	100.0	689	100.0	26	7.2	29	8.8	55	8.0
16	Perhentian Raja	Pantai Raja	182	170	352	182	100.0	170	100.0	352	100.0	2	1.1	8	4.7	10	2.8
17	Kampa	Kampa	260	246	506	260	100.0	246	100.0	506	100.0	12	4.6	8	3.3	20	4.0
18	Kampar Utara	Sawah	222	139	361	222	100.0	139	100.0	361	100.0	11	5.0	6	4.3	17	4.7
19	Kampar Kiri Tengah	Simalinyang	269	225	494	269	100.0	225	100.0	494	100.0	3	1.1	7	3.1	10	2.0
20	Gunung Sahilan	Gunung Sahilan	94	86	180	94	100.0	86	100.0	180	100.0	10	10.6	2	2.3	12	6.7
		Gunung Sari	111	98	209	111	100.0	98	100.0	209	100.0	0	0.0	0	0.0	0	0.0
21	Koto Kampar Hulu	Siberuang	169	144	313	169	100.0	144	100.0	313	100.0	5	3.0	5	3.5	10	3.2
<b>JUMLAH (KAB/KOTA)</b>			<b>8,344</b>	<b>7,622</b>	<b>15,966</b>	<b>8,344</b>	100.0	<b>7,622</b>	100.0	<b>15,966</b>	100.0	<b>130</b>	1.6	<b>162</b>	2.1	<b>292</b>	1.8

Sumber: Bidang Kesehatan Masyarakat

TABEL 34

CAKUPAN KUNJUNGAN NEONATAL MENURUT JENIS KELAMIN, KECAMATAN, DAN PUSKESMAS  
KABUPATEN KAMPAR  
TAHUN 2021

NO	KECAMATAN	PUSKESMAS	JUMLAH LAHIR HIDUP			KUNJUNGAN NEONATAL 1 KALI (KN1)						KUNJUNGAN NEONATAL 3 KALI (KN LENGKAP)					
						L		P		L + P		L		P		L + P	
			L	P	L + P	JUMLAH	%	JUMLAH	%	JUMLAH	%	JUMLAH	%	JUMLAH	%	JUMLAH	%
1	2	3	4	5	6	7	8	9	10	11	12	13	14	15	16	17	18
1	Bangkinang Kota	Bangkinang	341	342	683	341	100.0	342	100.0	683	100.0	341	100.0	342	100.0	683	100.0
2	Kampar	Air Tiris	519	500	1,019	519	100.0	500	100.0	1,019	100.0	510	98.3	491	98.2	1,001	98.2
3	Tambang	Tambang	876	820	1,696	876	100.0	820	100.0	1,696	100.0	857	97.8	799	97.4	1,656	97.6
4	XIII Koto Kampar	Batu Besurat	107	75	182	107	100.0	75	100.0	182	100.0	103	96.3	68	90.7	171	94.0
		Gunung Bungsu	63	67	130	63	100.0	67	100.0	130	100.0	63	100.0	67	100.0	130	100.0
		Pulau Gadang	76	68	144	76	100.0	68	100.0	144	100.0	76	100.0	65	95.6	141	97.9
5	Kuok	Kuok	247	213	460	247	100.0	213	100.0	460	100.0	246	99.6	209	98.1	455	98.9
6	Siak Hulu	Pandau Jaya	497	489	986	497	100.0	489	100.0	986	100.0	497	100.0	489	100.0	986	100.0
		Kubang Jaya	532	538	1,070	532	100.0	538	100.0	1,070	100.0	528	99.2	516	95.9	1,044	97.6
		Pangkalan Baru	174	158	332	174	100.0	158	100.0	332	100.0	174	100.0	157	99.4	331	99.7
7	Kampar Kiri	Lipat Kain	308	254	562	308	100.0	254	100.0	562	100.0	289	93.8	242	95.3	531	94.5
8	Kampar Kiri Hilir	Sungai Pagar	124	100	224	124	100.0	100	100.0	224	100.0	121	97.6	98	98.0	219	97.8
9	Kampar Kiri Hulu	Gema	47	48	95	47	100.0	48	100.0	95	100.0	35	74.5	39	81.3	74	77.9
		Batu Sasak	27	23	50	27	100.0	23	100.0	50	100.0	27	100.0	23	100.0	50	100.0
10	Tapung	Petapahan	207	180	387	207	100.0	180	100.0	387	100.0	203	98.1	178	98.9	381	98.4
		Pantai Cermin	464	440	904	464	100.0	440	100.0	904	100.0	464	100.0	440	100.0	904	100.0
		Tapung	354	336	690	354	100.0	336	100.0	690	100.0	345	97.5	334	99.4	679	98.4
11	Tapung Hilir	Kota Garo	199	165	364	199	100.0	165	100.0	364	100.0	190	95.5	153	92.7	343	94.2
		Tanah Tinggi	255	212	467	255	100.0	212	100.0	467	100.0	242	94.9	202	95.3	444	95.1
12	Tapung Hulu	Suka Ramai	655	559	1,214	655	100.0	559	100.0	1,214	100.0	655	100.0	559	100.0	1,214	100.0
		Sinama Nenek	205	227	432	205	100.0	227	100.0	432	100.0	205	100.0	227	100.0	432	100.0
13	Salo	Salo	234	226	460	234	100.0	226	100.0	460	100.0	231	98.7	227	100.4	458	99.6
14	Rumbio Jaya	Rumbio	166	145	311	166	100.0	145	100.0	311	100.0	155	93.4	137	94.5	292	93.9
15	Bangkinang	Laboy Jaya	360	329	689	360	100.0	329	100.0	689	100.0	360	100.0	329	100.0	689	100.0
16	Perhentian Raja	Pantai Raja	182	170	352	182	100.0	170	100.0	352	100.0	162	89.0	153	90.0	315	89.5
17	Kampa	Kampa	260	246	506	260	100.0	246	100.0	506	100.0	256	98.5	248	100.8	504	99.6
18	Kampar Utara	Sawah	222	139	361	222	100.0	139	100.0	361	100.0	207	93.2	132	95.0	339	93.9
19	Kampar Kiri Tengah	Simalinyang	269	225	494	269	100.0	225	100.0	494	100.0	256	95.2	214	95.1	470	95.1
20	Gunung Sahilan	Gunung Sahilan	94	86	180	94	100.0	86	100.0	180	100.0	94	100.0	86	100.0	180	100.0
		Gunung Sari	111	98	209	111	100.0	98	100.0	209	100.0	111	100.0	98	100.0	209	100.0
21	Koto Kampar Hulu	Siberuang	169	144	313	169	100.0	144	100.0	313	100.0	165	97.6	137	95.1	302	96.5
<b>JUMLAH (KAB/KOTA)</b>			<b>8,344</b>	<b>7,622</b>	<b>15,966</b>	<b>8,344</b>	<b>100.0</b>	<b>7,622</b>	<b>100.0</b>	<b>15,966</b>	<b>100.0</b>	<b>8,168</b>	<b>97.9</b>	<b>7,459</b>	<b>97.9</b>	<b>15,627</b>	<b>97.9</b>

Sumber: Bidang Kesehatan Masyarakat

TABEL 35

BAYI BARU LAHIR MENDAPAT IMD\* DAN PEMBERIAN ASI EKSKLUSIF PADA BAYI < 6 BULAN MENURUT KECAMATAN DAN PUSKESMAS  
KABUPATEN KAMPAR  
TAHUN 2021

NO	KECAMATAN	PUSKESMAS	BAYI BARU LAHIR			BAYI USIA < 6 BULAN		
			JUMLAH	MENDAPAT IMD		JUMLAH	DIBERI ASI EKSKLUSIF	
				JUMLAH	%		JUMLAH	%
1	2	3	4	5	6	7	8	9
1	Bangkinang Kota	Bangkinang	683	102	14.9	398	234	58.9
2	Kampar	Air Tiris	1,019	255	25.0	522	321	61.6
3	Tambang	Tambang	1,696	231	13.6	935	543	58.1
4	XIII Koto Kampar	Batu Besurat	182	25	13.7	83	54	65.5
		Gunung Bungsu	130	15	11.5	77	34	44.2
		Pulau Gadang	144	19	13.2	89	56	63.3
5	Kuok	Kuok	460	29	6.3	267	113	42.3
6	Siak Hulu	Pandau Jaya	986	243	24.6	579	321	55.5
		Kubang Jaya	1,070	211	19.7	519	213	41.0
		Pangkalan Baru	332	45	13.6	175	76	43.6
7	Kampar Kiri	Lipat Kain	562	102	18.1	335	187	55.9
8	Kampar Kiri Hilir	Sungai Pagar	224	43	19.2	138	56	40.7
9	Kampar Kiri Hulu	Gema	95	12	12.6	87	45	52.0
		Batu Sasak	50	15	30.0	37	15	41.1
10	Tapung	Petapahan	387	121	31.3	220	111	50.6
		Pantai Cermin	904	111	12.3	430	234	54.4
		Tapung	690	211	30.6	365	176	48.2
11	Tapung Hilir	Kota Garo	364	102	28.0	301	167	55.5
		Tanah Tinggi	467	108	23.1	285	143	50.3
12	Tapung Hulu	Suka Ramai	1,214	234	19.3	557	245	44.0
		Sinama Nenek	432	75	17.4	389	167	42.9
13	Salo	Salo	460	127	27.6	277	123	44.4
14	Rumbio Jaya	Rumbio	311	43	13.8	181	102	56.5
15	Bangkinang	Laboy Jaya	689	65	9.4	352	209	59.4
16	Perhentian Raja	Pantai Raja	352	76	21.6	194	89	46.0
17	Kampa	Kampa	506	128	25.3	259	134	51.7
18	Kampar Utara	Sawah	361	87	24.1	179	86	48.2
19	Kampar Kiri Tengah	Simalinyang	494	123	24.9	286	145	50.7
20	Gunung Sahilan	Gunung Sahilan	180	42	23.3	107	65	60.7
		Gunung Sari	209	70	33.5	128	98	76.9
21	Koto Kampar Hulu	Siberuang	313	79	25.2	194	107	55.2
<b>JUMLAH (KAB/KOTA)</b>			<b>15,966</b>	<b>3,149</b>	<b>19.7</b>	<b>8,936</b>	<b>4,669</b>	<b>52.2</b>

Sumber: Bidang Kesehatan Masyarakat  
Keterangan: IMD = Inisiasi Menyusui Dini

TABEL 36

CAKUPAN PELAYANAN KESEHATAN BAYI MENURUT JENIS KELAMIN, KECAMATAN, DAN PUSKESMAS  
KABUPATEN KAMPAR  
TAHUN 2021

NO	KECAMATAN	PUSKESMAS	JUMLAH BAYI			PELAYANAN KESEHATAN BAYI					
						L		P		L + P	
			L	P	L + P	JUMLAH	%	JUMLAH	%	JUMLAH	%
1	2	3	4	5	6	7	8	9	10	11	12
1	Bangkinang Kota	Bangkinang	414	381	795	355	85.7	351	92.1	706	88.8
2	Kampar	Air Tiris	522	522	1,044	480	92.0	480	92.0	960	92.0
3	Tambang	Tambang	972	897	1,869	760	78.2	776	86.5	1,536	82.2
4	XIII Koto Kampar	Batu Besurat	107	82	189	77	72.0	70	85.4	147	77.8
		Gunung Bungsu	74	80	154	74	100.0	79	98.8	153	99.4
		Pulau Gadang	92	85	177	76	82.6	67	78.8	143	80.8
5	Kuok	Kuok	278	256	534	246	88.5	239	93.4	485	90.8
6	Siak Hulu	Pandau Jaya	636	521	1,157	232	36.5	195	37.4	427	36.9
		Kubang Jaya	532	538	1,070	433	81.4	432	80.3	865	80.8
		Pangkalan Baru	174	175	349	107	61.5	98	56.0	205	58.7
7	Kampar Kiri	Lipat Kain	342	327	669	159	46.5	142	43.4	301	45.0
8	Kampar Kiri Hilir	Sungai Pagar	143	132	275	125	87.4	125	94.7	250	90.9
9	Kampar Kiri Hulu	Gema	47	47	94	61	129.8	53	112.8	114	121.3
		Batu Sasak	40	33	73	28	70.0	23	69.7	51	69.9
10	Tapung	Petapahan	234	205	439	190	81.2	201	98.0	391	89.1
		Pantai Cermin	464	484	948	410	88.4	435	89.9	845	89.1
		Tapung	370	360	730	369	99.7	331	91.9	700	95.9
11	Tapung Hilir	Kota Garo	313	289	602	82	26.2	90	31.1	172	28.6
		Tanah Tinggi	296	273	569	197	66.6	171	62.6	368	64.7
12	Tapung Hulu	Suka Ramai	721	615	1,336	431	59.8	365	59.3	796	59.6
		Sinama Nenek	224	250	474	220	98.2	237	94.8	457	96.4
13	Salo	Salo	288	266	554	238	82.6	227	85.3	465	83.9
14	Rumbio Jaya	Rumbio	188	173	361	174	92.6	162	93.6	336	93.1
15	Bangkinang	Laboy Jaya	360	344	704	357	99.2	324	94.2	681	96.7
16	Perhentian Raja	Pantai Raja	197	190	387	156	79.2	137	72.1	293	75.7
17	Kampa	Kampa	270	248	518	261	96.7	245	98.8	506	97.7
18	Kampar Utara	Sawah	221	151	372	188	85.1	140	92.7	328	88.2
19	Kampar Kiri Tengah	Simalinyang	293	279	572	119	40.6	164	58.8	283	49.5
20	Gunung Sahilan	Gunung Sahilan	112	102	214	93	83.0	102	100.0	195	91.1
		Gunung Sari	133	122	255	122	91.7	100	82.0	222	87.1
21	Koto Kampar Hulu	Siberuang	193	195	388	177	91.7	145	74.4	322	83.0
<b>JUMLAH (KAB/KOTA)</b>			<b>9,250</b>	<b>8,622</b>	<b>17,872</b>	<b>6,997</b>	<b>75.6</b>	<b>6,706</b>	<b>77.8</b>	<b>13,703</b>	<b>76.7</b>

Sumber: Bidang Kesehatan Masyarakat

TABEL 37

CAKUPAN DESA/KELURAHAN *UNIVERSAL CHILD IMMUNIZATION* (UCI) MENURUT KECAMATAN DAN PUSKESMAS  
KABUPATEN KAMPAR  
TAHUN 2021

NO	KECAMATAN	PUSKESMAS	JUMLAH DESA/KELURAHAN	DESA/KELURAHAN UCI	% DESA/KELURAHAN UCI
1	2	3	4	5	6
1	Bangkinang Kota	Bangkinang	4	4	100.0
2	Kampar	Air Tiris	18	4	22.2
3	Tambang	Tambang	17	2	11.8
4	XIII Koto Kampar	Batu Besurat	4	0	0.0
		Gunung Bungsu	5	0	0.0
		Pulau Gadang	4	2	50.0
5	Kuok	Kuok	9	0	0.0
6	Siak Hulu	Pandau Jaya	2	2	100.0
		Kubang Jaya	7	1	14.3
		Pangkalan Baru	3	0	0.0
7	Kampar Kiri	Lipat Kain	20	6	30.0
8	Kampar Kiri Hilir	Sungai Pagar	8	0	0.0
9	Kampar Kiri Hulu	Gema	17	0	0.0
		Batu Sasak	7	0	0.0
10	Tapung	Petapahan	8	0	0.0
		Pantai Cermin	8	7	87.5
		Tapung	9	5	55.6
11	Tapung Hilir	Kota Garo	7	2	28.6
		Tanah Tinggi	9	0	0.0
12	Tapung Hulu	Suka Ramai	7	0	0.0
		Sinama Nenek	7	0	0.0
13	Salo	Salo	6	1	16.7
14	Rumbio Jaya	Rumbio	7	5	71.4
15	Bangkinang	Laboy Jaya	9	4	44.4
16	Perhentian Raja	Pantai Raja	5	0	0.0
17	Kampa	Kampa	9	7	77.8
18	Kampar Utara	Sawah	8	1	12.5
19	Kampar Kiri Tengah	Simalinyang	11	0	0.0
20	Gunung Sahilan	Gunung Sahilan	5	0	0.0
		Gunung Sari	4	3	75.0
21	Koto Kampar Hulu	Siberuang	6	1	16.7
<b>JUMLAH (KAB/KOTA)</b>			<b>250</b>	<b>57</b>	<b>22.8</b>

Sumber : Bidang Pencegahan dan Pengendalian Penyakit

TABEL 38

**CAKUPAN IMUNISASI HEPATITIS B0 (0 -7 HARI) DAN BCG PADA BAYI MENURUT JENIS KELAMIN, KECAMATAN, DAN PUSKESMAS  
KABUPATEN KAMPAR  
TAHUN 2021**

NO	KECAMATAN	PUSKESMAS	JUMLAH LAHIR HIDUP			BAYI DIIMUNISASI																	
						HB0												BCG					
						< 24 Jam						1 - 7 Hari											
						L		P		L + P		L		P		L + P							
			L	P	L+P	JUMLAH	%	JUMLAH	%	JUMLAH	%	JUMLAH	%	JUMLAH	%	JUMLAH	%	JUMLAH	%	JUMLAH	%	JUMLAH	%
1	2	3	4	5	6	7	8	9	10	11	12	13	14	15	16	17	18	19	20	21	22	23	24
1	Bangkinang Kota	Bangkinang	341	342	683	214	62.8	208	60.8	422	61.8	163	47.8	166	48.5	329	48.2	357	104.7	348	101.8	705	103.2
2	Kampar	Air Tiris	519	500	1,019	456	87.9	476	95.2	932	91.5	0	0.0	0	0.0	0	0.0	480	92.5	545	109.0	1,025	100.6
3	Tambang	Tambang	876	820	1,696	720	82.2	709	86.5	1,429	84.3	2	0.2	1	0.1	3	0.2	634	72.4	625	76.2	1,259	74.2
4	XIII Koto Kampar	Batu Besurat	107	75	182	7	6.5	9	12.0	16	8.8	57	53.3	39	52.0	96	52.7	76	71.0	72	96.0	148	81.3
		Gunung Bungsu	63	67	130	7	11.1	4	6.0	11	8.5	47	74.6	49	73.1	96	73.8	61	96.8	63	94.0	124	95.4
		Pulau Gadang	76	68	144	39	51.3	49	72.1	88	61.1	22	28.9	17	25.0	39	27.1	52	68.4	56	82.4	108	75.0
5	Kuok	Kuok	247	213	460	207	83.8	183	85.9	390	84.8	0	0.0	0	0.0	0	0.0	175	70.9	158	74.2	333	72.4
6	Siak Hulu	Pandau Jaya	497	489	986	559	112.5	547	111.9	1,106	112.2	0	0.0	0	0.0	0	0.0	563	113.3	539	110.2	1,102	111.8
		Kubang Jaya	532	538	1,070	101	19.0	100	18.6	201	18.8	100	18.8	110	20.4	210	19.6	220	41.4	227	42.2	447	41.8
		Pangkalan Baru	174	158	332	114	65.5	106	67.1	220	66.3	0	0.0	0	0.0	0	0.0	177	101.7	166	105.1	343	103.3
7	Kampar Kiri	Lipat Kain	308	254	562	262	85.1	320	126.0	582	103.6	51	16.6	57	22.4	108	19.2	246	79.9	342	134.6	588	104.6
8	Kampar Kiri Hilir	Sungai Pagar	124	100	224	83	66.9	74	74.0	157	70.1	0	0.0	0	0.0	0	0.0	95	76.6	81	81.0	176	78.6
9	Kampar Kiri Hulu	Gema	47	48	95	22	46.8	30	62.5	52	54.7	0	0.0	0	0.0	0	0.0	32	68.1	40	83.3	72	75.8
		Batu Sasak	27	23	50	24	88.9	20	87.0	44	88.0	7	25.9	8	34.8	15	30.0	23	85.2	20	87.0	43	86.0
10	Tapung	Petapahan	207	180	387	145	70.0	155	86.1	300	77.5	41	19.8	57	31.7	98	25.3	169	81.6	200	111.1	369	95.3
		Pantai Cermin	464	440	904	432	93.1	433	98.4	865	95.7	0	0.0	0	0.0	0	0.0	437	94.2	449	102.0	886	98.0
		Tapung	354	336	690	300	84.7	302	89.9	602	87.2	4	1.1	4	1.2	8	1.2	360	101.7	335	99.7	695	100.7
11	Tapung Hilir	Kota Garo	199	165	364	68	34.2	56	33.9	124	34.1	8	4.0	6	3.6	14	3.8	137	68.8	117	70.9	254	69.8
		Tanah Tinggi	255	212	467	108	42.4	98	46.2	206	44.1	0	0.0	0	0.0	0	0.0	217	85.1	190	89.6	407	87.2
12	Tapung Hulu	Suka Ramai	655	559	1,214	464	70.8	459	82.1	923	76.0	0	0.0	0	0.0	0	0.0	455	69.5	469	83.9	924	76.1
		Sinama Nenek	205	227	432	138	67.3	102	44.9	240	55.6	42	20.5	21	9.3	63	14.6	168	82.0	158	69.6	326	75.5
13	Salo	Salo	234	226	460	209	89.3	194	85.8	403	87.6	1	0.4	1	0.4	2	0.4	238	101.7	221	97.8	459	99.8
14	Rumbio Jaya	Rumbio	166	145	311	56	33.7	49	33.8	105	33.8	2	1.2	5	3.4	7	2.3	140	84.3	75	51.7	215	69.1
15	Bangkinang	Laboy Jaya	360	329	689	304	84.4	298	90.6	602	87.4	0	0.0	0	0.0	0	0.0	309	85.8	305	92.7	614	89.1
16	Perhentian Raja	Pantai Raja	182	170	352	83	45.6	71	41.8	154	43.8	77	42.3	64	37.6	141	40.1	149	81.9	137	80.6	286	81.3
17	Kampa	Kampa	260	246	506	265	101.9	255	103.7	520	102.8	0	0.0	0	0.0	0	0.0	265	101.9	238	96.7	503	99.4
18	Kampar Utara	Sawah	222	139	361	155	69.8	113	81.3	268	74.2	0	0.0	0	0.0	0	0.0	202	91.0	165	118.7	367	101.7
19	Kampar Kiri Tengah	Simalinyang	269	225	494	130	48.3	98	43.6	228	46.2	23	8.6	30	13.3	53	10.7	177	65.8	157	69.8	334	67.6
20	Gunung Sahilan	Gunung Sahilan	94	86	180	95	101.1	91	105.8	186	103.3	0	0.0	0	0.0	0	0.0	90	95.7	92	107.0	182	101.1
		Gunung Sari	111	98	209	99	89.2	108	110.2	207	99.0	0	0.0	0	0.0	0	0.0	91	82.0	97	99.0	188	90.0
21	Koto Kampar Hulu	Siberuang	169	144	313	147	87.0	110	76.4	257	82.1	12	7.1	21	14.6	33	10.5	140	82.8	132	91.7	272	86.9
JUMLAH (KAB/KOTA)			8,344	7,622	15,966	6,013	72.1	5,827	76.4	11,840	74.2	659	7.9	656	8.6	1,315	8.2	6,935	83.1	6,819	89.5	13,754	86.1

Sumber : Bidang Pencegahan dan Pengendalian Penyakit



TABEL 39

CAKUPAN IMUNISASI DPT-HB-Hib 3, POLIO 4\*, CAMPAK/MR, DAN IMUNISASI DASAR LENGKAP PADA BAYI MENURUT JENIS KELAMIN, KECAMATAN, DAN PUSKESMAS  
KABUPATEN KAMPAR  
TAHUN 2021

NO	KECAMATAN	PUSKESMAS	JUMLAH BAYI (SURVIVING INFANT)			BAYI DIIMUNISASI																																
						DPT-HB-Hib3									POLIO 4*									CAMPAK/MR						IMUNISASI DASAR LENGKAP								
						L			P			L + P			L			P			L + P			L			P			L + P			L			P		
			L	P	L+P	JUMLAH	%	JUMLAH	%	JUMLAH	%	JUMLAH	%	JUMLAH	%	JUMLAH	%	JUMLAH	%	JUMLAH	%	JUMLAH	%	JUMLAH	%	JUMLAH	%	JUMLAH	%	JUMLAH	%	JUMLAH	%	JUMLAH	%			
1	2	3	4	5	6	7	8	9	10	11	12	13	14	15	16	17	18	19	20	21	22	23	24	25	26	27	28	29	30	31	32	33	34	35				
	Bangkinang Kota	Bangkinang	414	381	795	258	62.3	262	68.8	520	65.4	312	75.4	306	80.3	618	77.7	325	78.5	325	85.3	650	81.8	330	79.7	330	86.6	660	83.0									
2	Kampar	Air Tiris	522	522	1,044	447	85.6	480	92.0	927	88.8	447	85.6	480	92.0	927	88.8	448	85.8	469	89.8	917	87.8	297	56.9	303	58.0	600	57.5									
3	Tambang	Tambang	972	897	1,869	524	53.9	516	57.5	1,040	55.6	537	55.2	547	61.0	1,084	58.0	529	54.4	523	58.3	1,052	56.3	502	51.6	496	55.3	998	53.4									
4	XIII Koto Kampar	Batu Besurat	107	82	189	78	72.9	60	73.2	138	73.0	79	73.8	64	78.0	143	75.7	63	58.9	71	86.6	134	70.9	61	57.0	62	75.6	123	65.1									
		Gunung Bungsu	74	80	154	45	60.8	49	61.3	94	61.0	44	59.5	48	60.0	92	59.7	46	62.2	46	57.5	92	59.7	3	4.1	6	7.5	9	5.8									
		Pulau Gadang	92	85	177	37	40.2	51	60.0	88	49.7	30	32.6	50	58.8	80	45.2	52	56.5	68	80.0	120	67.8	51	55.4	67	78.8	118	66.7									
5	Kuok	Kuok	278	256	534	171	61.5	147	57.4	318	59.6	167	60.1	142	55.5	309	57.9	183	65.8	160	62.5	343	64.2	173	62.2	167	65.2	340	63.7									
6	Siak Hulu	Pandau Jaya	636	521	1,157	592	93.1	590	113.2	1,182	102.2	531	83.5	515	98.8	1,046	90.4	581	91.4	604	115.9	1,185	102.4	577	90.7	593	113.8	1,170	101.1									
		Kubang Jaya	532	538	1,070	155	29.1	143	26.6	298	27.9	205	38.5	195	36.2	400	37.4	205	38.5	174	32.3	379	35.4	137	25.8	122	22.7	259	24.2									
		Pangkalan Baru	174	175	349	118	67.8	108	61.7	226	64.8	118	67.8	108	61.7	226	64.8	135	77.6	135	77.1	270	77.4	120	69.0	121	69.1	241	69.1									
7	Kampar Kiri	Lipat Kain	342	327	669	284	83.0	193	59.0	477	71.3	284	83.0	205	62.7	489	73.1	301	88.0	224	68.5	525	78.5	278	81.3	203	62.1	481	71.9									
8	Kampar Kiri Hilir	Sungai Pagar	143	132	275	83	58.0	84	63.6	167	60.7	99	69.2	87	65.9	186	67.6	100	69.9	92	69.7	192	69.8	78	54.5	77	58.3	155	56.4									
9	Kampar Kiri Hulu	Gema	47	47	94	38	80.9	63	134.0	101	107.4	39	83.0	63	134.0	102	108.5	43	91.5	36	76.6	79	84.0	29	61.7	27	57.4	56	59.6									
		Batu Sasak	40	33	73	19	47.5	16	48.5	35	47.9	21	52.5	14	42.4	35	47.9	27	67.5	23	69.7	50	68.5	19	47.5	15	45.5	34	46.6									
10	Tapung	Petapahan	234	205	439	162	69.2	192	93.7	354	80.6	162	69.2	192	93.7	354	80.6	161	68.8	168	82.0	329	74.9	162	69.2	164	80.0	326	74.3									
		Pantai Cermin	464	484	948	428	92.2	430	88.8	858	90.5	446	96.1	443	91.5	889	93.8	435	93.8	439	90.7	874	92.2	438	94.4	440	90.9	878	92.6									
		Tapung	370	360	730	352	95.1	382	106.1	734	100.5	352	95.1	382	106.1	734	100.5	372	100.5	363	100.8	735	100.7	367	99.2	356	98.9	723	99.0									
11	Tapung Hilir	Kota Garo	313	289	602	128	40.9	141	48.8	269	44.7	122	39.0	135	46.7	257	42.7	198	63.3	139	48.1	337	56.0	19	6.1	14	4.8	33	5.5									
		Tanah Tinggi	296	273	569	215	72.6	156	57.1	371	65.2	188	63.5	171	62.6	359	63.1	190	64.2	165	60.4	355	62.4	49	16.6	42	15.4	91	16.0									
12	Tapung Hulu	Suka Ramai	721	615	1,336	456	63.2	465	75.6	921	68.9	479	66.4	492	80.0	971	72.7	551	76.4	558	90.7	1,109	83.0	514	71.3	531	86.3	1,045	78.2									
		Sinama Nenek	224	250	474	155	69.2	140	56.0	295	62.2	169	75.4	154	61.6	323	68.1	200	89.3	230	92.0	430	90.7	161	71.9	165	66.0	326	68.8									
13	Salo	Salo	288	266	554	239	83.0	231	86.8	470	84.8	239	83.0	231	86.8	470	84.8	241	83.7	239	89.8	480	86.6	183	63.5	171	64.3	354	63.9									
14	Rumbio Jaya	Rumbio	188	173	361	92	48.9	66	38.2	158	43.8	99	52.7	73	42.2	172	47.6	136	72.3	101	58.4	237	65.7	130	69.1	88	50.9	218	60.4									
15	Bangkinang	Laboy Jaya	360	344	704	244	67.8	218	63.4	462	65.6	321	89.2	301	87.5	622	88.4	292	81.1	295	85.8	587	83.4	165	45.8	177	51.5	342	48.6									
16	Perhentian Raja	Pantai Raja	197	190	387	138	70.1	121	63.7	259	66.9	102	51.8	104	54.7	206	53.2	82	41.6	86	45.3	168	43.4	85	43.1	95	50.0	180	46.5									
17	Kampa	Kampa	270	248	518	259	95.9	211	85.1	470	90.7	281	104.1	242	97.6	523	101.0	277	102.6	280	112.9	557	107.5	275	101.9	271	109.3	546	105.4									
18	Kampar Utara	Sawah	221	151	372	162	73.3	139	92.1	301	80.9	148	67.0	129	85.4	277	74.5	111	50.2	102	67.5	213	57.3	66	29.9	78	51.7	144	38.7									
19	Kampar Kiri Tengah	Simalinyang	293	279	572	135	46.1	113	40.5	248	43.4	142	48.5	119	42.7	261	45.6	160	54.6	142	50.9	302	52.8	144	49.1	123	44.1	267	46.7									
20	Gunung Sahilan	Gunung Sahilan	112	102	214	52	46.4	62	60.8	114	53.3	98	87.5	110	107.8	208	97.2	101	90.2	106	103.9	207	96.7	80	71.4	84	82.4	164	76.6									
		Gunung Sari	133	122	255	110	82.7	108	88.5	218	85.5	110	82.7	108	88.5	218	85.5	100	75.2	80	65.6	180	70.6	100	75.2	80	65.6	180	70.6									
21	Koto Kampar Hulu	Siberuang	193	195	388	158	81.9	132	67.7	290	74.7	152	78.8	128	65.6	280	72.2	131	67.9	135	69.2	266	68.6	146	75.6	143	73.3	289	74.5									
JUMLAH (KAB/KOTA)			9,250	8,622	17,872	6,334	68.5	6,069	70.4	12,403	69.4	6,523	70.5	6,338	73.5	12,861	72.0	6,776	73.3	6,578	76.3	13,354	74.7	5,739	62.0	5,611	65.1	11,350	63.5									

Sumber : Bidang Pencegahan dan Pengendalian Penyakit

Keterangan:

\*khusus untuk provinsi DIY, diisi dengan imunisasi IPV dosis ke 3

MR = measles rubella

TABEL 40

CAKUPAN IMUNISASI LANJUTAN DPT-HB-Hib 4 DAN CAMPAK/MR2 PADA ANAK USIA DIBAWAH DUA TAHUN (BADUTA)  
MENURUT JENIS KELAMIN, KECAMATAN, DAN PUSKESMAS  
KABUPATEN KAMPAR  
TAHUN 2021

NO	KECAMATAN	PUSKESMAS	JUMLAH BADUTA			BADUTA DIIMUNISASI											
						DPT-HB-Hib4						CAMPAK/MR2					
						L		P		L + P		L		P		L + P	
						JUMLAH	%	JUMLAH	%	JUMLAH	%	JUMLAH	%	JUMLAH	%	JUMLAH	%
1	2	3	4	5	6	7	8	9	10	11	12	13	14	15	16	17	18
1	Bangkinang Kota	Bangkinang	367	364	777	228	62.1	264	72.5	492	63.3	242	65.9	245	67.3	487	62.7
2	Kampar	Air Tiris	493	550	997	84	17.0	116	21.1	200	20.1	81	16.4	99	18.0	180	18.1
3	Tambang	Tambang	836	828	1,664	231	27.6	212	25.6	443	26.6	146	17.5	136	16.4	282	16.9
4	XIII Koto Kampar	Batu Besurat	86	84	170	53	61.5	29	34.7	82	48.3	56	64.9	48	57.4	104	61.2
		Gunung Bungsu	69	67	140	44	63.8	54	80.6	98	70.2	30	43.5	30	44.8	60	43.0
		Pulau Gadang	84	84	168	27	32.1	30	35.6	57	33.9	17	20.2	21	24.9	38	22.6
5	Kuok	Kuok	278	264	542	14	5.0	19	7.2	33	6.1	11	4.0	8	3.0	19	3.5
6	Siak Hulu	Pandau Jaya	439	422	861	354	80.7	335	79.4	689	80.1	310	70.7	292	69.2	602	70.0
		Kubang Jaya	711	714	881	58	8.2	54	7.6	112	12.7	55	7.7	55	7.7	110	12.5
		Pangkalan Baru	170	171	342	59	34.7	72	42.0	131	38.4	43	25.3	44	25.7	87	25.5
7	Kampar Kiri	Lipat Kain	565	519	606	68	12.0	67	12.9	135	22.3	72	12.7	65	12.5	137	22.6
8	Kampar Kiri Hilir	Sungai Pagar	130	124	255	42	32.2	58	46.7	100	39.3	37	28.4	26	20.9	63	24.7
9	Kampar Kiri Hulu	Gema	79	75	154	32	40.5	37	49.4	69	44.8	27	34.1	21	28.0	48	31.2
		Batu Sasak	39	36	75	36	92.7	41	114.2	77	103.0	37	95.3	32	89.2	69	92.3
10	Tapung	Petapahan	231	220	417	152	65.8	156	70.9	308	73.8	118	51.1	115	52.3	233	55.9
		Pantai Cermin	812	855	815	226	27.8	228	26.7	454	55.7	180	22.2	190	22.2	370	45.4
		Tapung	358	340	698	161	44.9	171	50.3	332	47.6	120	33.5	128	37.7	248	35.5
11	Tapung Hilir	Kota Garo	307	296	592	171	55.7	172	58.1	343	58.0	159	51.8	141	47.6	300	50.7
		Tanah Tinggi	319	289	593	138	43.3	136	47.1	274	46.2	116	36.4	94	32.5	210	35.4
12	Tapung Hulu	Suka Ramai	439	441	880	559	127.2	612	138.8	1,171	133.0	355	80.8	354	80.3	709	80.5
		Sinama Nenek	405	368	773	126	31.1	130	35.3	256	33.1	152	37.5	127	34.5	279	36.1
13	Salo	Salo	265	273	538	223	84.1	206	75.6	429	79.8	226	85.3	172	63.1	398	74.0
14	Rumbio Jaya	Rumbio	169	170	338	76	45.1	96	56.6	172	50.8	64	37.9	52	30.7	116	34.3
15	Bangkinang	Laboy Jaya	344	330	674	81	23.6	86	26.0	167	24.8	55	16.0	49	14.8	104	15.4
16	Perhentian Raja	Pantai Raja	184	170	354	83	45.1	84	49.4	167	47.2	94	51.1	66	38.8	160	45.2
17	Kampa	Kampa	249	244	492	269	108.2	254	104.2	523	106.2	265	106.6	268	109.9	533	108.2
18	Kampar Utara	Sawah	180	179	359	17	9.4	17	9.5	34	9.5	6	3.3	10	5.6	16	4.5
19	Kampar Kiri Tengah	Simalinyang	479	471	581	24	5.0	30	6.4	54	9.3	29	6.1	33	7.0	62	10.7
20	Gunung Sahilan	Gunung Sahilan	112	110	223	49	43.6	44	39.9	93	41.8	36	32.0	31	28.1	67	30.1
		Gunung Sari	150	135	242	112	74.7	87	64.4	199	82.1	99	66.0	92	68.1	191	78.8
21	Koto Kampar Hulu	Siberuang	200	195	395	169	84.4	159	81.4	328	83.0	73	36.5	107	54.8	180	45.5
<b>JUMLAH (KAB/KOTA)</b>			<b>9,551</b>	<b>9,387</b>	<b>16,595</b>	<b>3,966</b>	<b>41.5</b>	<b>4,056</b>	<b>43.2</b>	<b>8,022</b>	<b>48.3</b>	<b>3,311</b>	<b>34.7</b>	<b>3,151</b>	<b>33.6</b>	<b>6,462</b>	<b>38.9</b>

Sumber : Bidang Pencegahan dan Pengendalian Penyakit

TABEL 41

CAKUPAN PEMBERIAN VITAMIN A PADA BAYI DAN ANAK BALITA MENURUT KECAMATAN DAN PUSKESMAS  
KABUPATEN KAMPAR  
TAHUN 2021

NO	KECAMATAN	PUSKESMAS	BAYI 6-11 BULAN			ANAK BALITA (12-59 BULAN)			BALITA (6-59 BULAN)		
			JUMLAH BAYI	MENDAPAT VIT A		JUMLAH	MENDAPAT VIT A		JUMLAH	MENDAPAT VIT A	
				S	%		S	%		S	%
1	2	3	4	5	6	7	8	9	10	11	12
1	Bangkinang Kota	Bangkinang	398	376	94.6	978	902	92.2	1,376	1,278	92.9
2	Kampar	Air Tiris	522	498	95.5	3028	2,998	99.0	3,550	3,496	98.5
3	Tambang	Tambang	935	912	97.6	6622	6,452	97.4	7,557	7,364	97.5
4	XIII Koto Kampar	Batu Besurat	83	78	94.5	587	556	94.7	670	634	94.7
		Gunung Bungsu	77	71	92.2	489	467	95.5	566	538	95.1
		Pulau Gadang	89	82	92.7	528	478	90.5	617	560	90.8
5	Kuok	Kuok	267	256	95.9	1222	1,203	98.4	1,489	1,459	98.0
6	Siak Hulu	Pandau Jaya	579	543	93.9	2488	2,311	92.9	3,067	2,854	93.1
		Kubang Jaya	519	498	96.0	2224	2,106	94.7	2,743	2,604	94.9
		Pangkalan Baru	175	167	95.7	1343	1,298	96.6	1,518	1,465	96.5
7	Kampar Kiri	Lipat Kain	335	314	93.9	2372	2,241	94.5	2,707	2,555	94.4
8	Kampar Kiri Hilir	Sungai Pagar	138	128	93.1	900	878	97.6	1,038	1,006	97.0
9	Kampar Kiri Hulu	Gema	87	83	96.0	546	501	91.8	633	584	92.3
		Batu Sasak	37	34	93.2	203	198	97.5	240	232	96.9
10	Tapung	Petapahan	220	203	92.5	1339	1,235	92.2	1,559	1,438	92.3
		Pantai Cermin	430	396	92.1	2189	2,013	92.0	2,619	2,409	92.0
		Tapung	365	334	91.5	2564	2,451	95.6	2,929	2,785	95.1
11	Tapung Hilir	Kota Garo	301	278	92.4	2041	1,888	92.5	2,342	2,166	92.5
		Tanah Tinggi	285	267	93.8	1681	1,432	85.2	1,966	1,699	86.4
12	Tapung Hulu	Suka Ramai	557	521	93.6	1237	1,134	91.7	1,794	1,655	92.3
		Sinama Nenek	389	354	91.0	1240	1,138	91.8	1,629	1,492	91.6
13	Salo	Salo	277	265	95.7	1402	1,301	92.8	1,679	1,566	93.3
14	Rumbio Jaya	Rumbio	181	176	97.5	1137	1,012	89.0	1,318	1,188	90.2
15	Bangkinang	Laboy Jaya	352	342	97.2	1661	1,563	94.1	2,013	1,905	94.6
16	Perhentian Raja	Pantai Raja	194	187	96.6	1296	1,189	91.7	1,490	1,376	92.4
17	Kampa	Kampa	259	241	93.1	1584	1,487	93.9	1,843	1,728	93.8
18	Kampar Utara	Sawah	179	175	98.0	1017	989	97.2	1,196	1,164	97.4
19	Kampar Kiri Tengah	Simalinyang	286	276	96.5	1610	1,543	95.8	1,896	1,819	95.9
20	Gunung Sahilan	Gunung Sahilan	107	102	95.3	516	487	94.4	623	589	94.5
		Gunung Sari	128	123	96.5	607	558	91.9	735	681	92.7
21	Koto Kampar Hulu	Siberuang	194	187	96.4	1015	978	96.4	1,209	1,165	96.4
<b>JUMLAH (KAB/KOTA)</b>			<b>8,936</b>	<b>8,467</b>	<b>94.8</b>	<b>47,666</b>	<b>44,987</b>	<b>94.4</b>	<b>56,602</b>	<b>53,454</b>	<b>94.4</b>

Sumber : Bidang Kesehatan Masyarakat

Keterangan: Pelaporan pemberian vitamin A dilakukan pada Februari dan Agustus, maka perhitungan bayi 6-11 bulan yang mendapat vitamin A dalam setahun dihitung dengan mengakumulasi bayi 6-11 bulan yang mendapat vitamin A di bulan Februari dan yang mendapat vitamin A di bulan Agustus.

Untuk perhitungan anak balita 12-59 bulan yang mendapat vitamin A menggunakan data bulan Agustus.

TABEL 42

CAKUPAN PELAYANAN KESEHATAN BALITA MENURUT JENIS KELAMIN, KECAMATAN, DAN PUSKESMAS  
KABUPATEN KAMPAR  
TAHUN 2021

NO	KECAMATAN	PUSKESMAS	JUMLAH BALITA			PELAYANAN KESEHATAN BALITA					
						L		P		L + P	
			L	P	L + P	JUMLAH	%	JUMLAH	%	JUMLAH	%
1	2	3	4	5	6	7	8	9	10	11	12
1	Bangkinang Kota	Bangkinang	887	887	1,773	698	79	687	77.5	1,385	78.1
2	Kampar	Air Tiris	2,036	2036	4,071	1,498	74	1,665	81.8	3,163	77.7
3	Tambang	Tambang	4,246	4246	8,491	3,342	79	3,212	75.7	6,554	77.2
4	XIII Koto Kampar	Batu Besurat	376	376	752	321	85	311	82.7	632	84.0
		Gunung Bungsu	322	322	643	265	82	254	79.0	519	80.7
		Pulau Gadang	353	353	705	321	91	298	84.5	619	87.8
5	Kuok	Kuok	878	878	1,756	775	88	653	74.4	1,428	81.3
6	Siak Hulu	Pandau Jaya	1,823	1823	3,645	1,467	80	1,476	81.0	2,943	80.7
		Kubang Jaya	1,631	1631	3,262	1,324	81	1,308	80.2	2,632	80.7
		Pangkalan Baru	846	846	1,692	721	85	635	75.1	1,356	80.1
7	Kampar Kiri	Lipat Kain	1,521	1521	3,041	1,134	75	1,239	81.5	2,373	78.0
8	Kampar Kiri Hilir	Sungai Pagar	588	588	1,175	453	77	476	81.0	929	79.1
9	Kampar Kiri Hulu	Gema	360	360	719	298	83	268	74.5	566	78.7
		Batu Sasak	138	138	276	112	81	103	74.6	215	77.9
10	Tapung	Petapahan	889	889	1,778	745	84	669	75.3	1,414	79.5
		Pantai Cermin	1,525	1525	3,049	1,223	80	1,112	72.9	2,335	76.6
		Tapung	1,647	1647	3,294	1,239	75	1,321	80.2	2,560	77.7
11	Tapung Hilir	Kota Garo	1,322	1322	2,643	1,111	84	1,124	85.1	2,235	84.6
		Tanah Tinggi	1,125	1125	2,250	897	80	911	81.0	1,808	80.4
12	Tapung Hulu	Suka Ramai	1,175	1175	2,350	908	77	998	84.9	1,906	81.1
		Sinama Nenek	1,009	1009	2,018	789	78	797	78.9	1,586	78.6
13	Salo	Salo	978	978	1,956	802	82	882	90.2	1,684	86.1
14	Rumbio Jaya	Rumbio	749	749	1,498	665	89	602	80.4	1,267	84.6
15	Bangkinang	Laboy Jaya	1,183	1183	2,365	998	84	906	76.6	1,904	80.5
16	Perhentian Raja	Pantai Raja	842	842	1,683	711	84	678	80.6	1,389	82.5
17	Kampa	Kampa	1,051	1051	2,102	987	94	857	81.5	1,844	87.7
18	Kampar Utara	Sawah	687	687	1,374	563	82	543	79.0	1,106	80.5
19	Kampar Kiri Tengah	Simalinyang	1,091	1091	2,182	879	81	876	80.3	1,755	80.4
20	Gunung Sahilan	Gunung Sahilan	365	365	730	286	78	299	81.9	585	80.1
		Gunung Sari	431	431	862	342	79	334	77.5	676	78.4
21	Koto Kampar Hulu	Siberuang	702	702	1,403	591	84	580	82.7	1,171	83.5
<b>JUMLAH (KAB/KOTA)</b>			<b>32,769</b>	<b>32,769</b>	<b>65,538</b>	<b>26,465</b>	<b>80.8</b>	<b>26,074</b>	<b>80</b>	<b>52,539</b>	<b>80.2</b>

Sumber : Bidang Kesehatan Masyarakat

TABEL 43

JUMLAH BALITA DITIMBANG MENURUT JENIS KELAMIN, KECAMATAN, DAN PUSKESMAS  
KABUPATEN KAMPAR  
TAHUN 2021

NO	KECAMATAN	PUSKESMAS	BALITA								
			JUMLAH SASARAN BALITA (S)			DITIMBANG					
						JUMLAH (D)			% (D/S)		
			L	P	L+P	L	P	L+P	L	P	L+P
1	2	3	4	5	6	7	8	9	10	11	12
1	Bangkinang Kota	Bangkinang	887	887	1,773	698	687	1,385	78.7	77.5	78.1
2	Kampar	Air Tiris	2,036	2,036	4,071	1498	1665	3,163	73.6	81.8	77.7
3	Tambang	Tambang	4,246	4,246	8,491	3342	3212	6,554	78.7	75.7	77.2
4	XIII Koto Kampar	Batu Besurat	376	376	752	321	311	632	85.4	82.7	84.0
		Gunung Bungsu	322	322	643	265	254	519	82.4	79.0	80.7
		Pulau Gadang	353	353	705	321	298	619	91.1	84.5	87.8
5	Kuok	Kuok	878	878	1,756	775	653	1,428	88.3	74.4	81.3
6	Siak Hulu	Pandau Jaya	1,823	1,823	3,645	1467	1476	2,943	80.5	81.0	80.7
		Kubang Jaya	1,631	1,631	3,262	1324	1308	2,632	81.2	80.2	80.7
		Pangkalan Baru	846	846	1,692	721	635	1,356	85.2	75.1	80.1
7	Kampar Kiri	Lipat Kain	1,521	1,521	3,041	1134	1239	2,373	74.6	81.5	78.0
8	Kampar Kiri Hilir	Sungai Pagar	588	588	1,175	453	476	929	77.1	81.0	79.1
9	Kampar Kiri Hulu	Gema	360	360	719	298	268	566	82.9	74.5	78.7
		Batu Sasak	138	138	276	112	103	215	81.2	74.6	77.9
10	Tapung	Petapahan	889	889	1,778	745	669	1,414	83.8	75.3	79.5
		Pantai Cermin	1,525	1,525	3,049	1223	1112	2,335	80.2	72.9	76.6
		Tapung	1,647	1,647	3,294	1239	1321	2,560	75.2	80.2	77.7
11	Tapung Hilir	Kota Garo	1,322	1,322	2,643	1111	1124	2,235	84.1	85.1	84.6
		Tanah Tinggi	1,125	1,125	2,250	897	911	1,808	79.7	81.0	80.4
12	Tapung Hulu	Suka Ramai	1,175	1,175	2,350	908	998	1,906	77.3	84.9	81.1
		Sinama Nenek	1,009	1,009	2,018	789	797	1,586	78.2	78.9	78.6
13	Salo	Salo	978	978	1,956	802	882	1,684	82.0	90.2	86.1
14	Rumbio Jaya	Rumbio	749	749	1,498	665	602	1,267	88.8	80.4	84.6
15	Bangkinang	Laboy Jaya	1,183	1,183	2,365	998	906	1,904	84.4	76.6	80.5
16	Perhentian Raja	Pantai Raja	842	842	1,683	711	678	1,389	84.5	80.6	82.5
17	Kampa	Kampa	1,051	1,051	2,102	987	857	1,844	93.9	81.5	87.7
18	Kampar Utara	Sawah	687	687	1,374	563	543	1,106	82.0	79.0	80.5
19	Kampar Kiri Tengah	Simalinyang	1,091	1,091	2,182	879	876	1,755	80.6	80.3	80.4
20	Gunung Sahilan	Gunung Sahilan	365	365	730	286	299	585	78.4	81.9	80.1
		Gunung Sari	431	431	862	342	334	676	79.4	77.5	78.4
21	Koto Kampar Hulu	Siberuang	702	702	1,403	591	580	1,171	84.2	82.7	83.5
<b>JUMLAH (KAB/KOTA)</b>			<b>32,769</b>	<b>32,769</b>	<b>65,538</b>	<b>26,465</b>	<b>26,074</b>	<b>52,539</b>	<b>80.8</b>	<b>79.6</b>	<b>80.2</b>

Sumber : Bidang Kesehatan Masyarakat

TABEL 44

STATUS GIZI BALITA BERDASARKAN INDEKS BB/U, TB/U, DAN BB/TB MENURUT KECAMATAN DAN PUSKESMAS  
KABUPATEN KAMPAR  
TAHUN 2021

NO	KECAMATAN	PUSKESMAS	JUMLAH BALITA 0-59 BULAN YANG DITIMBANG	BALITA GIZI KURANG (BB/U)		JUMLAH BALITA 0-59 BULAN YANG DIUKUR TINGGI BADAN	BALITA PENDEK (TB/U)		JUMLAH BALITA 0-59 BULAN YANG DIUKUR	BALITA KURUS (BB/TB)	
				JUMLAH	%		JUMLAH	%		JUMLAH	%
1	2	3	4	5	6	7	8	9	10	11	12
1	Bangkinang Kota	Bangkinang	1,385	7	0.5	1,385	101	7.3	1,385	16	1.2
2	Kampar	Air Tiris	3,163	55	1.7	3,163	179	5.7	3,163	148	4.7
3	Tambang	Tambang	6,554	256	3.9	6,554	152	2.3	6,554	194	3.0
4	XIII Koto Kampar	Batu Besurat	632	64	10.1	632	72	11.4	632	31	4.9
		Gunung Bungsu	519	31	6.0	519	71	13.7	519	12	2.3
		Pulau Gadang	619	5	0.8	619	6	1.0	619	13	2.1
5	Kuok	Kuok	1,428	58	4.1	1,428	10	0.7	1,428	48	3.4
6	Siak Hulu	Pandau Jaya	2,943	79	2.7	2,943	77	2.6	2,943	61	2.1
		Kubang Jaya	2,632	2	0.1	2,632	63	2.4	2,632	9	0.3
		Pangkalan Baru	1,356	33	2.4	1,356	12	0.9	1,356	19	1.4
7	Kampar Kiri	Lipat Kain	2,373	120	5.1	2,373	222	9.4	2,373	92	3.9
8	Kampar Kiri Hilir	Sungai Pagar	929	4	0.4	929	111	11.9	929	123	13.2
9	Kampar Kiri Hulu	Gema	566	43	7.6	566	55	9.7	566	20	3.5
		Batu Sasak	215	42	19.5	215	17	7.9	215	12	5.6
10	Tapung	Petapahan	1,414	109	7.7	1,414	164	11.6	1,414	106	7.5
		Pantai Cermin	2,335	61	2.6	2,335	99	4.2	2,335	53	2.3
		Tapung	2,560	129	5.0	2,560	112	4.4	2,560	56	2.2
11	Tapung Hilir	Kota Garo	2,235	6	0.3	2,235	18	0.8	2,235	5	0.2
		Tanah Tinggi	1,808	37	2.0	1,808	44	2.4	1,808	48	2.7
12	Tapung Hulu	Suka Ramai	1,906	82	4.3	1,906	11	0.6	1,906	234	12.3
		Sinama Nenek	1,586	1	0.1	1,586	8	0.5	1,586	45	2.8
13	Salo	Salo	1,684	7	0.4	1,684	8	0.5	1,684	3	0.2
14	Rumbio Jaya	Rumbio	1,267	9	0.7	1,267	74	5.8	1,267	18	1.4
15	Bangkinang	Laboy Jaya	1,904	48	2.5	1,904	111	5.8	1,904	16	0.8
16	Perhentian Raja	Pantai Raja	1,389	170	12.2	1,389	177	12.7	1,389	32	2.3
17	Kampa	Kampa	1,844	44	2.4	1,844	52	2.8	1,844	49	2.7
18	Kampar Utara	Sawah	1,106	29	2.6	1,106	49	4.4	1,106	35	3.2
19	Kampar Kiri Tengah	Simalinyang	1,755	71	4.0	1,755	121	6.9	1,755	69	3.9
20	Gunung Sahilan	Gunung Sahilan	585	31	5.3	585	19	3.2	585	13	2.2
		Gunung Sari	676	29	4.3	676	59	8.7	676	43	6.4
21	Koto Kampar Hulu	Siberuang	1,171	28	2.4	1,171	47	4.0	1,171	30	2.6
<b>JUMLAH (KAB/KOTA)</b>			<b>52,539</b>	<b>1,690</b>	<b>3.2</b>	<b>52,539</b>	<b>2,321</b>	<b>4.4</b>	<b>52,539</b>	<b>1,653</b>	<b>3.1</b>

Sumber : Bidang Kesehatan Masyarakat

TABEL 45

CAKUPAN PELAYANAN KESEHATAN PESERTA DIDIK SD/MI, SMP/MTS, SMA/MA SERTA USIA PENDIDIKAN DASAR MENURUT KECAMATAN DAN PUSKESMAS  
KABUPATEN KAMPAR  
TAHUN 2021

NO	KECAMATAN	PUSKESMAS	PESERTA DIDIK SEKOLAH									USIA PENDIDIKAN DASAR			SEKOLAH								
			KELAS 1 SD/MI			KELAS 7 SMP/MTS			KELAS 10 SMA/MA						SD/MI			SMP/MTS			SMA/MA		
			JUMLAH PESERTA DIDIK	MENDAPAT PELAYANAN KESEHATAN	%	JUMLAH PESERTA DIDIK	MENDAPAT PELAYANAN KESEHATAN	%	JUMLAH PESERTA DIDIK	MENDAPAT PELAYANAN KESEHATAN	%	JUMLAH	MENDAPAT PELAYANAN KESEHATAN	%	JUMLAH	MENDAPAT PELAYANAN KESEHATAN	%	JUMLAH	MENDAPAT PELAYANAN KESEHATAN	%	JUMLAH	MENDAPAT PELAYANAN KESEHATAN	%
1	2	3	4	5	6	7	8	9	10	11	12	13	14	15	16	17	18	19	20	21	22	23	24
1	Bangkinang Kota	Bangkinang	798	798	100.0	1,217	1,217	100.0	1,048	1,048	100.0	2,015	2,015	100.0	27	27	100.0	10	10	100.0	9	9	100.0
2	Kampar	Air Tiris	1036	907	87.6	1,023	796	77.8	937	628	67.0	2,058	1,703	82.8	37	37	100.0	17	17	100.0	12	12	100.0
3	Tambang	Tambang	2253	2,213	98.2	1,942	1,575	81.1	937	791	84.4	4,195	3,788	90.3	53	53	100.0	23	21	91.3	12	11	91.7
4	XIII Koto Kampar	Batu Besurat	149	144	96.6	183	176	96.2	132	103	78.0	332	320	96.4	8	8	100.0	5	5	100.0	2	2	100.0
		Gunung Bungsu	147	125	85.0	62	55	88.7	65	55	84.6	209	180	86.1	6	6	100.0	2	2	100.0	1	1	100.0
		Pulau Gadang	157	157	100.0	117	117	100.0	100	100	100.0	274	274	100.0	7	7	100.0	3	3	100.0	1	1	100.0
5	Kuok	Kuok	511	511	100.0	479	479	100.0	439	439	100.0	990	990	100.0	22	22	100.0	5	5	100.0	5	5	100.0
6	Siak Hulu	Pandau Jaya	613	613	100.0	698	698	100.0	438	438	100.0	1,311	1,311	100.0	9	9	100.0	3	3	100.0	2	2	100.0
		Kubang Jaya	910	870	95.6	760	726	95.5	549	547	99.6	1,670	1,596	95.6	15	15	100.0	6	6	100.0	4	4	100.0
		Pangkalan Baru	415	415	100.0	325	306	94.2	405	405	100.0	740	721	97.4	10	10	100.0	5	5	100.0	5	5	100.0
7	Kampar Kiri	Lipat Kain	79	79	100.0	435	427	98.2	8	8	100.0	514	506	98.4	27	6	22.2	10	10	100.0	1	1	100.0
8	Kampar Kiri Hilir	Sungai Pagar	1596	934	58.5	820	621	75.7	79	79	100.0	2,416	1,555	64.4	11	9	81.8	6	6	100.0	1	1	100.0
9	Kampar Kiri Hulu	Gema	159	159	100.0	121	121	100.0	74	74	100.0	280	280	100.0	20	20	100.0	7	7	100.0	1	1	100.0
		Batu Sasak	41	41	100.0	19	19	100.0	0	0	#DIV/0!	60	60	100.0	7	7	100.0	7	7	100.0	0	0	#DIV/0!
10	Tapung	Petapahan	409	398	97.3	252	232	92.1	154	144	93.5	661	630	95.3	14	14	100.0	3	3	100.0	3	3	100.0
		Pantai Cermin	242	129	53.3	0	0	#DIV/0!	111	111	100.0	242	129	53.3	21	21	100.0	10	10	100.0	7	7	100.0
		Tapung	1205	1,205	100.0	662	662	100.0	924	924	100.0	1,867	1,867	100.0	18	17	94.4	9	9	100.0	8	8	100.0
11	Tapung Hilir	Kota Garo	551	493	89.5	438	427	97.5	370	363	98.1	989	920	93.0	14	14	100.0	6	6	100.0	4	4	100.0
		Tanah Tinggi	628	595	94.7	423	418	98.8	374	367	98.1	1,051	1,013	96.4	21	17	81.0	9	9	100.0	6	6	100.0
12	Tapung Hulu	Suka Ramai	1037	994	95.9	257	254	98.8	670	640	95.5	1,294	1,248	96.4	21	22	104.8	7	7	100.0	3	3	100.0
		Sinama Nenek	810	700	86.4	455	380	83.5	85	60	70.6	1,265	1,080	85.4	22	22	100.0	8	8	100.0	2	2	100.0
13	Salo	Salo	490	368	75.1	306	240	78.4	93	75	80.6	796	608	76.4	17	17	100.0	6	6	100.0	3	3	100.0
14	Rumbio Jaya	Rumbio	287	278	96.9	295	295	100.0	271	271	100.0	582	573	98.5	14	14	100.0	6	6	100.0	5	5	100.0
15	Bangkinang	Laboy Jaya	604	604	100.0	740	740	100.0	455	454	99.8	1,344	1,344	100.0	25	25	100.0	10	10	100.0	5	4	80.0
16	Perhentian Raja	Pantai Raja	343	303	88.3	386	370	95.9	320	291	90.9	729	673	92.3	10	10	100.0	6	6	100.0	3	3	100.0
17	Kampa	Kampa	559	559	100.0	466	466	100.0	574	574	100.0	1,025	1,025	100.0	21	21	100.0	8	7	87.5	5	5	100.0
18	Kampar Utara	Sawah	294	281	95.6	322	322	100.0	367	367	100.0	616	603	97.9	16	16	100.0	7	7	100.0	4	4	100.0
19	Kampar Kiri Tengah	Simalinyang	468	307	65.6	182	86	47.3	179	179	100.0	650	393	60.5	21	21	100.0	8	8	100.0	5	5	100.0
20	Gunung Sahilan	Gunung Sahilan	189	183	96.8	84	69	82.1	217	358	165.0	273	252	92.3	7	7	100.0	2	2	100.0	3	2	100.0
		Gunung Sari	256	245	95.7	59	56	94.9	114	84	73.7	315	301	95.6	6	6	100.0	3	2	66.7	2	2	66.7
21	Koto Kampar Hulu	Siberuang	385	334	86.8	379	345	91.0	265	209	78.9	764	679	88.9	13	13	100.0	9	9	100.0	5	5	100.0
JUMLAH (KAB/KOTA)			17,620	15,942	90.5	13,907	12,695	91.3	10,754	10,186	94.7	31,527	28,637	90.8	540	513	95.0	226	222	98.2	129	126	100.0

Sumber : Bidang Kesehatan Masyarakat

TABEL 46

PELAYANAN KESEHATAN GIGI DAN MULUT MENURUT KECAMATAN DAN PUSKESMAS  
KABUPATEN KAMPAR  
TAHUN 2021

NO	KECAMATAN	PUSKESMAS	PELAYANAN KESEHATAN GIGI DAN MULUT					
			TUMPATAN GIGI TETAP	PENCABUTAN GIGI TETAP	RASIO TUMPATAN/ PENCABUTAN	JUMLAH KASUS GIGI	JUMLAH KASUS DIRUJUK	% KASUS DIRUJUK
1	2	3	4	5	6	7	8	9
1	Bangkinang Kota	Bangkinang	1,414	0	260	0	0	#DIV/0!
2	Kampar	Air Tiris	1,480	0	50	0	0	#DIV/0!
3	Tambang	Tambang	1,515	0	225	0	0	#DIV/0!
4	XIII Koto Kampar	Batu Besurat	175	0	31	0	0	#DIV/0!
		Gunung Bungsu	34	0	0	0	0	#DIV/0!
		Pulau Gadang	45	0	52	0	0	#DIV/0!
5	Kuok	Kuok	1,036	0	357	0	0	#DIV/0!
6	Siak Hulu	Pandau Jaya	1,454	0	290	0	0	#DIV/0!
		Kubang Jaya	234	10	26	0	0	0.0
		Pangkalan Baru	605	0	50	0	0	#DIV/0!
7	Kampar Kiri	Lipat Kain	469	0	85	0	0	#DIV/0!
8	Kampar Kiri Hilir	Sungai Pagar	147	0	60	0	0	#DIV/0!
9	Kampar Kiri Hulu	Gema	304	6	117	0	0	0.0
		Batu Sasak	131	7	32	0	0	0.0
10	Tapung	Petapahan	1,000	0	152	0	0	#DIV/0!
		Pantai Cermin	346	0	135	0	0	#DIV/0!
		Tapung	1,182	90	460	0	0	0.0
11	Tapung Hilir	Kota Garo	3,215	192	145	1	0	0.0
		Tanah Tinggi	345	0	66	0	0	#DIV/0!
12	Tapung Hulu	Suka Ramai	505	0	240	0	0	#DIV/0!
		Sinama Nenek	40	0	0	0	0	#DIV/0!
13	Salo	Salo	645	0	180	0	0	#DIV/0!
14	Rumbio Jaya	Rumbio	452	0	90	0	0	#DIV/0!
15	Bangkinang	Laboy Jaya	340	0	450	0	0	#DIV/0!
16	Perhentian Raja	Pantai Raja	597	0	55	0	0	#DIV/0!
17	Kampa	Kampa	1,071	0	378	0	0	#DIV/0!
18	Kampar Utara	Sawah	2,115	0	458	0	0	#DIV/0!
19	Kampar Kiri Tengah	Simalinyang	1,004	0	335	0	0	#DIV/0!
20	Gunung Sahilan	Gunung Sahilan	216	0	155	0	0	#DIV/0!
		Gunung Sari	234	0	82	0	0	#DIV/0!
21	Koto Kampar Hulu	Siberuang	204	50	80	0	0	#DIV/0!
<b>JUMLAH (KAB/ KOTA)</b>			<b>22,554</b>	<b>355</b>	<b>5,096</b>	<b>2</b>	<b>0</b>	<b>0.0</b>

Sumber : Bidang Pencegahan dan Pengendalian Penyakit

Keterangan: pelayanan kesehatan gigi meliputi seluruh fasilitas pelayanan kesehatan di wilayah kerja puskesmas



TABEL 47

PELAYANAN KESEHATAN GIGI DAN MULUT PADA ANAK SD DAN SETINGKAT MENURUT JENIS KELAMIN, KECAMATAN, DAN PUSKESMAS  
KABUPATEN KAMPAR  
TAHUN 2021

NO	KECAMATAN	PUSKESMAS	UPAYA KESEHATAN GIGI SEKOLAH (UKGS)																							
			JUMLAH SD/MI	JUMLAH SD/MI DGN SIKAT GIGI MASSAL	%	JUMLAH SD/MI MENDAPAT YAN. GIGI	%	JUMLAH MURID SD/MI			MURID SD/MI DIPERIKSA						PERLU PERAWATAN			MENDAPAT PERAWATAN						
								L	P	L + P	L	%	P	%	L + P	%	L	P	L + P	L	%	P	%	L + P	%	
1	2	3	4	5	6	7	8	9	10	11	12	13	14	15	16	17	18	19	20	21	22	23	24	25	26	
1	Bangkinang Kota	Bangkinang	25	25	100.0	25	100.0	2,798	2,659	5,457	680	24.3	750	28.2	1,430	26.2	248	220	468	240	96.8	210	95.5	450	96.2	
2	Kampar	Air Tiris	36	36	100.0	33	91.7	3,096	2,708	5,804	2,110	68.2	3,516	129.8	5,626	96.9	1,870	1,704	3,574	280	15.0	270	15.8	550	15.4	
3	Tambang	Tambang	43	30	69.8	31	72.1	4,408	4,920	9,328	980	22.2	1,939	39.4	2,919	31.3	784	1,853	2,637	684	87.2	1,542	83.2	2,226	84.4	
4	XIII Koto Kampar	Batu Besurat	8	8	100.0	7	87.5	511	489	1,000	112	21.9	194	39.7	306	30.6	101	50	151	90	89.1	85	170.0	175	115.9	
		Gunung Bungsu	6	6	100.0	6	100.0	477	482	959	0	0.0	0	0.0	0	0.0		0	0	#DIV/0!	0	#####	0	#DIV/0!		
		Pulau Gadang	7	6	85.7	6	85.7	451	501	952	28	6.2	70	14.0	98	10.3	28	40	68	20	71.4	40	100.0	60	88.2	
5	Kuok	Kuok	22	21	95.5	21	95.5	1,666	1,513	3,179	1,340	80.4	1,797	118.8	3,137	98.7	1,196	1,048	2,244	895	74.8	795	75.9	1,690	75.3	
6	Siak Hulu	Pandau Jaya	8	8	100.0	8	100.0	1,650	2,279	3,929	866	52.5	1,249	54.8	2,115	53.8	712	953	1,665	709	99.6	935	98.1	1,644	98.7	
		Kubang Jaya	14	13	92.9	13	92.9	482	437	919	464	96.3	440	100.7	904	98.4	164	180	344	164	100.0	170	94.4	334	97.1	
		Pangkalan Baru	9	8	88.9	7	77.8	1,048	1,295	2,343	270	25.8	250	19.3	520	22.2	185	200	385	180	97.3	180	90.0	360	93.5	
7	Kampar Kiri	Lipat Kain	26	23	88.5	21	80.8	2,216	1,990	4,206	365	16.5	302	15.2	667	15.9	239	235	474	0	0.0	0	0.0	0	0.0	
8	Kampar Kiri Hilir	Sungai Pagar	11	11	100.0	8	72.7	1,022	835	1,857	195	19.1	149	17.8	344	18.5	189	148	337	0	0.0	0	0.0	0	0.0	
9	Kampar Kiri Hulu	Gema	20	15	75.0	15	75.0	1,048	992	2,040	154	14.7	230	23.2	384	18.8	102	126	228	100	98.0	110	87.3	210	92.1	
		Batu Sasak	8	7	87.5	7	87.5	236	245	481	150	63.6	267	109.0	417	86.7	11	10	21	9	81.8	9	90.0	18	85.7	
10	Tapung	Petapahan	13	12	92.3	12	92.3	1,336	1,183	2,519	1,295	96.9	1,161	98.1	2,456	97.5	1,134	1,048	2,182	361	31.8	530	50.6	891	40.8	
		Pantai Cermin	16	15	93.8	15	93.8	1,670	1,567	3,237	268	16.0	235	15.0	503	15.5	260	297	557	95	36.5	129	43.4	224	40.2	
		Tapung	12	12	100.0	12	100.0	1,336	1,183	2,519	1,295	96.9	1,161	98.1	2,456	97.5	1,134	1,048	2,182	361	31.8	530	50.6	891	40.8	
11	Tapung Hilir	Kota Garo	14	14	100.0	10	71.4	2,068	1,842	3,910	328	15.9	3,910	212.3	4,238	108.4	0	0	0	0	#DIV/0!	0	#####	0	#DIV/0!	
		Tanah Tinggi	20	13	65.0	13	65.0	1,968	2,141	4,109	489	24.8	334	15.6	823	20.0	143	112	255	80	55.9	85	75.9	165	64.7	
12	Tapung Hulu	Suka Ramai	22	3	13.6	3	13.6	3,028	3,917	6,945	432	14.3	449	11.5	881	12.7	398	357	755	0	0.0	0	0.0	0	0.0	
		Sinama Nenek	27	10	37.0	10	37.0	428	390	818	370	86.4	392	100.5	762	93.2	58	40	98	0	0.0	0	0.0	0	0.0	
13	Salo	Salo	16	15	93.8	15	93.8	1,286	1,485	2,771	372	28.9	345	23.2	717	25.9	345	374	719	140	40.6	150	40.1	290	40.3	
14	Rumbio Jaya	Rumbio	14	14	100.0	13	92.9	1,077	975	2,052	970	90.1	836	85.7	1,806	88.0	854	671	1,525	460	53.9	345	51.4	805	52.8	
15	Bangkinang	Laboy Jaya	23	6	26.1	5	21.7	1,993	1,857	3,850	350	17.6	822	44.3	1,172	30.4	224	228	452	215	96.0	213	93.4	428	94.7	
16	Perhentian Raja	Pantai Raja	10	10	100.0	9	90.0	1,096	1,008	2,104	170	15.5	185	18.4	355	16.9	48	68	116	40	83.3	65	95.6	105	90.5	
17	Kampa	Kampa	18	18	100.0	15	83.3	1,511	1,358	2,869	290	19.2	234	17.2	524	18.3	186	117	303	180	96.8	107	91.5	287	94.7	
18	Kampar Utara	Sawah	16	16	100.0	16	100.0	1,044	1,044	2,088	368	35.2	274	26.2	642	30.7	78	163	241	65	83.3	95	58.3	160	66.4	
19	Kampar Kiri Tengah	Simalinyang	19	19	100.0	18	94.7	336	307	643	325	96.7	310	101.0	635	98.8	328	308	636	229	69.8	275	89.3	504	79.2	
20	Gunung Sahilan	Gunung Sahilan	6	4	66.7	4	66.7	564	546	1,110	124	22.0	82	15.0	206	18.6	69	150	219	57	82.6	135	90.0	192	87.7	
		Gunung Sari	6	2	33.3	1	16.7	0	0	0	0	#####	0	#####	0	#####	0	0	0	0	#DIV/0!	0	#####	0	#DIV/0!	
21	Koto Kampar Hulu	Siberuang	13	13	100.0	11	84.6	1,012	1,042	2,054	374	37.0	435	41.7	809	39.4	0	0	0	0	#DIV/0!	0	#####	0	#DIV/0!	
JUMLAH (KAB/ KOTA)			508	413	81.3	390	76.8	42,862	43,190	86,052	15,534	36.2	22,318	51.7	37,852	44.0	11,088	11,748	22,836	5,654	51.0	7,005	59.6	12,659	55.4	

Sumber : Bidang Pencegahan dan Pengendalian Penyakit

TABEL 48

PELAYANAN KESEHATAN USIA PRODUKTIF MENURUT JENIS KELAMIN, KECAMATAN, DAN PUSKESMAS  
KABUPATEN KAMPAR  
TAHUN 2021

NO	KECAMATAN	PUSKESMAS	PENDUDUK USIA 15-59 TAHUN														
			JUMLAH			MENDAPAT PELAYANAN SKRINING KESEHATAN SESUAI STANDAR						BERISIKO					
						LAKI-LAKI		PEREMPUAN		LAKI-LAKI + PEREMPUAN		LAKI-LAKI		PEREMPUAN		LAKI-LAKI + PEREMPUAN	
			LAKI-LAKI	PEREMPUAN	LAKI-LAKI + PEREMPUAN	JUMLAH	%	JUMLAH	%	JUMLAH	%	JUMLAH	%	JUMLAH	%	JUMLAH	%
1	2	3	4	5	6	7	8	9	10	11	12	13	14	15	16	17	18
1	Bangkinang Kota	Bangkinang	11,565	12,111	23,676	417	3.6	997	8.2	1,414	6.0	337	80.8	758	76.0	1,095	77.4
2	Kampar	Air Tiris	15,571	15,879	31,450	3,444	22.1	5,301	33.4	8,745	27.8	2,996	87.0	3,922	74.0	6,918	79.1
3	Tambang	Tambang	27,744	28,231	55,975	3,574	12.9	5,807	20.6	9,381	16.8	2,680	75.0	4,704	81.0	7,384	78.7
4	XIII Koto Kampar	Batu Besurat	2,366	2,501	4,867	1,112	47.0	1,904	76.1	3,016	62.0	659	59.3	1,256	66.0	1,915	63.5
		Gunung Bungsu	2,325	2,268	4,593	513	22.1	1,170	51.6	1,683	36.6	441	86.0	995	85.0	1,436	85.3
		Pulau Gadang	2,784	2,759	5,543	791	28.4	1,402	50.8	2,193	39.6	775	98.0	1,402	100.0	2,177	99.3
5	Kuok	Kuok	8,464	8,321	16,785	569	6.7	1,529	18.4	2,098	12.5	466	81.9	1,147	75.0	1,613	76.9
6	Siak Hulu	Pandau Jaya	17,933	18,316	36,249	77	0.4	1,294	7.1	1,371	3.8	73	94.8	1,216	94.0	1,289	94.0
		Kubang Jaya	14,326	13,136	27,462	1,062	7.4	3,683	28.0	4,745	17.3	786	74.0	2,726	74.0	3,512	74.0
		Pangkalan Baru	5,228	5,142	10,370	542	10.4	2,897	56.3	3,439	33.2	407	75.1	2,404	83.0	2,811	81.7
7	Kampar Kiri	Lipat Kain	10,367	9,953	20,320	5,047	48.7	5,582	56.1	10,629	52.3	4,694	93.0	4,354	78.0	9,048	85.1
8	Kampar Kiri Hilir	Sungai Pagar	4,393	4,102	8,495	212	4.8	428	10.4	640	7.5	180	84.9	278	65.0	458	71.6
9	Kampar Kiri Hulu	Gema	2,754	2,601	5,355	46	1.7	117	4.5	163	3.0	30	65.2	97	82.9	127	77.9
		Batu Sasak	1,129	1,091	2,220	227	20.1	678	62.1	905	40.8	184	81.1	509	75.1	693	76.6
10	Tapung	Petapahan	6,899	6,873	13,772	329	4.8	1,336	19.4	1,665	12.1	234	71.1	1,215	90.9	1,449	87.0
		Pantai Cermin	13,451	12,878	26,329	993	7.4	3,627	28.2	4,620	17.5	663	66.8	2,865	79.0	3,528	76.4
		Tapung	11,980	10,726	22,706	297	2.5	1,475	13.8	1,772	7.8	229	77.1	1,106	75.0	1,335	75.3
11	Tapung Hilir	Kota Garo	9,444	9,201	18,645	257	2.7	1,364	14.8	1,621	8.7	208	80.9	1,105	81.0	1,313	81.0
		Tanah Tinggi	9,046	8,651	17,697	1,270	14.0	2,829	32.7	4,099	23.2	1,003	79.0	2,405	85.0	3,408	83.1
12	Tapung Hulu	Suka Ramai	17,721	17,160	34,881	1,176	6.6	1,693	9.9	2,869	8.2	1,119	95.2	1,626	96.0	2,745	95.7
		Sinama Nenek	11,615	11,686	23,301	788	6.8	822	7.0	1,610	6.9	599	76.0	567	69.0	1,166	72.4
13	Salo	Salo	8,239	8,382	16,621	309	3.8	319	3.8	628	3.8	244	79.0	265	83.1	509	81.1
14	Rumbio Jaya	Rumbio	5,404	5,157	10,561	825	15.3	2,104	40.8	2,929	27.7	726	88.0	1,893	90.0	2,619	89.4
15	Bangkinang	Laboy Jaya	11,267	11,180	22,447	1,482	13.2	2,844	25.4	4,326	19.3	1,082	73.0	2,107	74.1	3,189	73.7
16	Perhentian Raja	Pantai Raja	6,058	5,859	11,917	662	10.9	1,789	30.5	2,451	20.6	377	56.9	1,485	83.0	1,862	76.0
17	Kampa	Kampa	7,678	7,696	15,374	4,317	56.2	5,987	77.8	10,304	67.0	3,025	70.1	5,980	99.9	9,005	87.4
18	Kampar Utara	Sawah	5,061	5,030	10,091	1,116	22.1	2,099	41.7	3,215	31.9	815	73.0	1,577	75.1	2,392	74.4
19	Kampar Kiri Tengah	Simalinyang	8,703	8,505	17,208	40	0.5	251	3.0	291	1.7	33	82.5	226	90.0	259	89.0
20	Gunung Sahilan	Gunung Sahilan	3,390	3,277	6,667	687	20.3	2,365	72.2	3,052	45.8	474	69.0	1,940	82.0	2,414	79.1
		Gunung Sari	3,951	3,934	7,885	5	0.1	17	0.4	22	0.3	4	80.0	8	47.1	12	54.5
21	Koto Kampar Hulu	Siberuang	5,973	5,902	11,875	234	3.9	1,061	18.0	1,295	10.9	161	68.8	870	82.0	1,031	79.6
<b>JUMLAH (KAB/KOTA)</b>			<b>272,829</b>	<b>268,508</b>	<b>541,337</b>	<b>32,420</b>	<b>11.9</b>	<b>64,771</b>	<b>24.1</b>	<b>97,191</b>	<b>18.0</b>	<b>25,704</b>	<b>79.3</b>	<b>53,008</b>	<b>81.8</b>	<b>78,712</b>	<b>81.0</b>

Sumber : Bidang Pencegahan dan Pengendalian Penyakit

TABEL 49

CAKUPAN PELAYANAN KESEHATAN USIA LANJUT MENURUT JENIS KELAMIN, KECAMATAN, DAN PUSKESMAS  
KABUPATEN KAMPAR  
TAHUN 2021

NO	KECAMATAN	PUSKESMAS	USIA LANJUT (60TAHUN+)								
			JUMLAH			MENDAPAT PELAYANAN KESEHATAN					
			L	P	L+P	L	%	P	%	L+P	%
1	2	3	4	5	6	7	8	9	10	11	12
1	Bangkinang Kota	Bangkinang	471	462	933	271	57.5	262	56.7	533	57.1
2	Kampar	Air Tiris	104	87	191	67	64.4	55	63.2	122	63.9
3	Tambang	Tambang	63	65	128	43	68.3	33	50.8	76	59.4
4	XIII Koto Kampar	Batu Besurat	184	162	346	179	97.4	160	98.8	339	98.0
		Gunung Bungsu	202	189	391	162	80.1	153	81.1	315	80.6
		Pulau Gadang	179	170	349	169	94.4	177	104.1	346	99.1
5	Kuok	Kuok	423	380	803	297	70.2	235	61.8	532	66.3
6	Siak Hulu	Pandau Jaya	203	249	452	199	98.0	121	48.6	320	70.8
		Kubang Jaya	98	94	192	87	88.8	77	81.9	164	85.4
		Pangkalan Baru	167	136	303	103	61.7	99	72.8	202	66.7
7	Kampar Kiri	Lipat Kain	280	317	597	297	106.1	235	74.1	532	89.1
8	Kampar Kiri Hilir	Sungai Pagar	912	661	1,573	383	42.0	269	40.6	652	41.4
9	Kampar Kiri Hulu	Gema	639	670	1,309	180	28.1	170	25.4	350	26.7
		Batu Sasak	714	705	1,419	73	10.3	70	9.9	143	10.1
10	Tapung	Petapahan	557	726	1,283	438	78.5	414	57.1	852	66.4
		Pantai Cermin	671	730	1,401	371	55.3	660	90.4	1,031	73.6
		Tapung	1,192	1,191	2,383	770	64.6	729	61.2	1,499	62.9
11	Tapung Hilir	Kota Garo	802	953	1,755	661	82.5	627	65.8	1,288	73.4
		Tanah Tinggi	487	418	905	341	70.0	207	49.5	548	60.6
12	Tapung Hulu	Suka Ramai	423	303	726	323	76.4	273	90.1	596	82.1
		Sinama Nenek	421	495	916	382	90.7	295	59.6	677	73.9
13	Salo	Salo	696	758	1,454	582	83.6	551	72.7	1,133	77.9
14	Rumbio Jaya	Rumbio	789	814	1,603	427	54.1	404	49.7	831	51.8
15	Bangkinang	Laboy Jaya	399	346	745	299	74.9	246	71.1	545	73.2
16	Perhentian Raja	Pantai Raja	693	653	1,346	400	57.7	379	58.0	779	57.9
17	Kampa	Kampa	219	220	439	189	86.3	112	50.9	301	68.6
18	Kampar Utara	Sawah	1,288	1,275	2,563	386	30.0	366	28.7	752	29.3
19	Kampar Kiri Tengah	Simalinyang	737	699	1,436	607	82.4	576	82.3	1,183	82.4
		Gunung Sahilan	545	622	1,167	229	41.9	216	34.8	445	38.1
		Gunung Sari	263	266	529	268	101.7	253	95.3	521	98.5
21	Koto Kampar Hulu	Siberuang	442	523	965	415	93.9	393	75.2	808	83.7
<b>JUMLAH (KAB/KOTA)</b>			<b>15,263</b>	<b>15,339</b>	<b>30,602</b>	<b>9,597</b>	<b>62.9</b>	<b>8,818</b>	<b>57.5</b>	<b>18,415</b>	<b>60.2</b>

Sumber : Bidang Kesehatan Masyarakat

TABEL 50

PUSKESMAS YANG MELAKSANAKAN KEGIATAN PELAYANAN KESEHATAN KELUARGA  
KABUPATEN KAMPAR  
TAHUN 2021

NO	KECAMATAN	PUSKESMAS	PUSKESMAS					
			MELAKSANAKAN KELAS IBU HAMIL	MELAKSANAKAN ORIENTASI P4K	MELAKSANAKAN KEGIATAN KESEHATAN REMAJA	MELAKSANAKAN PENJARINGAN KESEHATAN KELAS 1	MELAKSANAKAN PENJARINGAN KESEHATAN KELAS 7 DAN 10	MELAKSANAKAN PENJARINGAN KESEHATAN KELAS 1, 7, 10
1	2	3	4	5	6	7	8	9
1	Bangkinang Kota	Bangkinang	V	V	V	V	V	V
2	Kampar	Air Tiris	V	V	V	V	V	V
3	Tambang	Tambang	V	V	V	V	V	V
4	XIII Koto Kampar	Batu Besurat	V	V	V	V	V	V
		Gunung Bungsu	V	V	V	V	V	V
		Pulau Gadang	V	V	V	V	V	V
5	Kuok	Kuok	V	V	V	V	V	V
6	Siak Hulu	Pandau Jaya	V	V	V	V	V	V
		Kubang Jaya	V	V	V	V	V	V
		Pangkalan Baru	V	V	V	V	V	V
7	Kampar Kiri	Lipat Kain	V	V	V	V	V	V
8	Kampar Kiri Hilir	Sungai Pagar	V	V	V	V	V	V
9	Kampar Kiri Hulu	Gema	V	V	V	V	V	V
		Batu Sasak	V	V	V	V	V	V
10	Tapung	Petapahan	V	V	V	V	V	V
		Pantai Cermin	V	V	V	V	V	V
		Tapung	V	V	V	V	V	V
11	Tapung Hilir	Kota Garo	V	V	V	V	V	V
		Tanah Tinggi	V	V	V	V	V	V
12	Tapung Hulu	Suka Ramai	V	V	V	V	V	V
		Sinama Nenek	V	V	V	V	V	V
13	Salo	Salo	V	V	V	V	V	V
14	Rumbio Jaya	Rumbio	V	V	V	V	V	V
15	Bangkinang	Laboy Jaya	V	V	V	V	V	V
16	Perhentian Raja	Pantai Raja	V	V	V	V	V	V
17	Kampa	Kampa	V	V	V	V	V	V
18	Kampar Utara	Sawah	V	V	V	V	V	V
19	Kampar Kiri Tengah	Simalinyang	V	V	V	V	V	V
20	Gunung Sahilan	Gunung Sahilan	V	V	V	V	V	V
		Gunung Sari	V	V	V	V	V	V
21	Koto Kampar Hulu	Siberuang	V	V	V	V	V	V
<b>JUMLAH (KAB/KOTA)</b>			<b>31</b>	<b>31</b>	<b>31</b>	<b>31</b>	<b>31</b>	<b>31</b>
<b>PERSENTASE</b>			<b>100</b>	<b>100</b>	<b>100</b>	<b>100</b>	<b>100</b>	<b>100</b>

Sumber : Bidang Kesehatan Masyarakat  
catatan: diisi dengan tanda "V"

TABEL 51

JUMLAH TERDUGA TUBERKULOSIS, KASUS TUBERKULOSIS, KASUS TUBERKULOSIS ANAK, CASE NOTIFICATION RATE (CNR) PER 100.000 PENDUDUK  
DAN CASE DETECTION RATE (CDR) MENURUT JENIS KELAMIN, KECAMATAN, DAN PUSKESMAS  
KABUPATEN KAMPAR  
TAHUN 2021

NO	KECAMATAN	PUSKESMAS	JUMLAH TERDUGA TUBERKULOSIS YANG MENDAPATKAN PELAYANAN SESUAI STANDAR	JUMLAH SEMUA KASUS TUBERKULOSIS					KASUS TUBERKULOSIS ANAK 0-14 TAHUN
				LAKI-LAKI		PEREMPUAN		LAKI-LAKI + PEREMPUAN	
				JUMLAH	%	JUMLAH	%		
1	2	3	4	5	6	7	8	9	10
1	Bangkinang Kota	Bangkinang	208	28	82.4	6	17.6	34	-
2	Kampar	Air Tiris	313	24	72.7	9	27.3	33	-
3	Tambang	Tambang	364	50	64.1	28	35.9	78	-
4	XIII Koto Kampar	Batu Besurat	93	2	50.0	2	50.0	4	-
		Gunung Bungsu	96	3	75.0	1	25.0	4	-
		Pulau Gadang	87	2	66.7	1	33.3	3	1
5	Kuok	Kuok	107	7	87.5	1	12.5	8	-
6	Siak Hulu	Pandau Jaya	884	30	58.8	21	41.2	51	1
		Kubang Jaya	573	20	52.6	18	47.4	38	7
		Pangkalan Baru	156	11	73.3	4	26.7	15	1
7	Kampar Kiri	Lipat Kain	122	17	68.0	8	32.0	25	1
8	Kampar Kiri Hilir	Sungai Pagar	49	4	100.0	0	0.0	4	-
9	Kampar Kiri Hulu	Gema	70	10	71.4	4	28.6	14	1
		Batu Sasak	121	3	42.9	4	57.1	7	-
10	Tapung	Petapahan	263	16	64.0	9	36.0	25	-
		Pantai Cermin	133	19	67.9	9	32.1	28	1
		Tapung	1046	32	65.3	17	34.7	49	-
11	Tapung Hilir	Kota Garo	234	19	57.6	14	42.4	33	-
		Tanah Tinggi	128	11	64.7	6	35.3	17	-
12	Tapung Hulu	Suka Ramai	203	31	66.0	16	34.0	47	-
		Sinama Nenek	68	13	68.4	6	31.6	19	-
13	Salo	Salo	135	7	70.0	3	30.0	10	-
14	Rumbio Jaya	Rumbio	113	4	44.4	5	55.6	9	-
15	Bangkinang	Laboy Jaya	192	16	72.7	6	27.3	22	-
16	Perhentian Raja	Pantai Raja	66	7	50.0	7	50.0	14	-
17	Kampa	Kampa	361	18	64.3	10	35.7	28	-
18	Kampar Utara	Sawah	149	15	88.2	2	11.8	17	-
19	Kampar Kiri Tengah	Simalinyang	75	14	77.8	4	22.2	18	-
20	Gunung Sahilan	Gunung Sahilan	18	1	33.3	2	66.7	3	-
		Gunung Sari	103	8	88.9	1	11.1	9	1
21	Koto Kampar Hulu	Siberuang	180	4	40.0	6	60.0	10	-
22	Kampar	RSUD Bangkinang	395	140	62.2	85	37.8	225	18
23	Tapung Hulu	RS Tandun PT.NLM	37	17	53.1	15	46.9	32	-
24	Siak Hulu	RS Mesra	23	4	57.1	3	42.9	7	-
JUMLAH (KAB/KOTA)			7,165	607	64.6	333	35.4	940	32
JUMLAH TERDUGA TUBERKULOSIS			5,041						
% ORANG TERDUGA TUBERKULOSIS (TBC) MENDAPATKAN PELAYANAN TUBERKULOSIS SESUAI STANDAR							142.1		
CNR SEMUA KASUS TUBERKULOSIS PER 100.000 PENDUDUK								115	
PERKIRAAN INSIDEN TUBERKULOSIS (DALAM ABSOLUT) BERDASARKAN MODELING TAHUN 2020								2,832	
CASE DETECTION RATE (%)								33.2	
CAKUPAN PENEMUAN KASUS TUBERKULOSIS ANAK (%)									

Sumber : Bidang Pencegahan dan Pengendalian Penyakit

Keterangan:

Jumlah pasien adalah seluruh pasien Tuberkulosis yang ada di wilayah kerja puskesmas tersebut termasuk pasien yang ditemukan di RS, BBKPM/BPKPM/BP4, Lembaga Pemasyarakatan, Rumah Tahanan, Dokter Praktek Mandiri, Klinik dll

TABEL 52

ANGKA KESEMBUHAN DAN PENGOBATAN LENGKAP SERTA KEBERHASILAN PENGOBATAN TUBERKULOSIS MENURUT JENIS KELAMIN, KECAMATAN, DAN PUSKESMAS  
KABUPATEN KAMPAR  
TAHUN 2021

NO	KECAMATAN	PUSKESMAS	JUMLAH KASUS TUBERKULOSIS PARU TERKONFIRMASI BAKTERIOLOGIS YANG TERDAFTAR DAN DIOBATI <sup>1)</sup>			JUMLAH SEMUA KASUS TUBERKULOSIS TERDAFTAR DAN DIOBATI <sup>1)</sup>			ANGKA KESEMBUHAN (CURE RATE) TUBERKULOSIS PARU TERKONFIRMASI BAKTERIOLOGIS						ANGKA PENGOBATAN LENGKAP (COMPLETE RATE) SEMUA KASUS TUBERKULOSIS						ANGKA KEBERHASILAN PENGOBATAN (SUCCESS RATE/SR) SEMUA KASUS TUBERKULOSIS						JUMLAH KEMATIAN SELAMA PENGOBATAN TUBERKULOSIS		
			L	P	L + P	L	P	L + P	LAKI-LAKI		PEREMPUAN		LAKI-LAKI + PEREMPUAN		LAKI-LAKI		PEREMPUAN		LAKI-LAKI + PEREMPUAN		LAKI-LAKI		PEREMPUAN		LAKI-LAKI + PEREMPUAN				
									JUMLAH	%	JUMLAH	%	JUMLAH	%	JUMLAH	%	JUMLAH	%	JUMLAH	%	JUMLAH	%	JUMLAH	%	JUMLAH	%	JUMLAH	%	JUMLAH
1	2	3	4	5	6	7	8	9	10	11	12	13	14	15	16	17	18	19	20	21	22	23	24	25	26	27	28	29	
1	Bangkinang Kota	Bangkinang	25	2	27	28	6	34	0	0	0	0	0	0	22	79	1	17	23	68	22	79	1	17	23	68	1	3	
2	Kampar	Air Tiris	16	4	20	24	9	33	8	50	3	75	11	55	9	38	6	67	15	45	17	71	9	100	26	79	2	6	
3	Tambang	Tambang	42	27	69	50	28	78	10	24	7	26	17	25	22	44	13	46	35	45	32	64	20	71	52	67	7	9	
4	XIII Koto Kampar	Batu Besurat	2	1	3	2	2	4	3	150	0	0	3	100	0	0	2	100	2	50	3	150	2	100	5	125	1	25	
		Gunung Bungsu	3	0	3	3	1	4	0	0	0	#DIV/0!	0	0	5	167	5	500	10	250	5	167	5	500	10	250	0	0	
		Pulau Gadang	1	1	2	2	1	3	0	0	0	0	0	0	2	100	0	0	2	67	2	100	0	0	2	67	0	0	
5	Kuok	Kuok	6	1	7	7	1	8	2	33	3	300	5	71	8	114	7	700	15	188	10	143	10	1000	20	250	0	0	
6	Siak Hulu	Pandau Jaya	16	13	29	30	21	51	4	25	2	15	6	21	15	50	8	38	23	45	19	63	10	48	29	57	0	0	
		Kubang Jaya	11	14	25	20	18	38	7	64	4	29	11	44	9	45	11	61	20	53	16	80	15	83	31	82	3	8	
		Pangkalan Baru	9	2	11	11	4	15	0	0	1	50	1	9	9	82	6	150	15	100	9	82	7	175	16	107	1	7	
7	Kampar Kiri	Lipat Kain	14	4	18	17	8	25	14	100	5	125	19	106	7	41	6	75	13	52	21	124	11	138	32	128	1	4	
8	Kampar Kiri Hilir	Sungai Pagar	4	0	4	4	0	4	0	0	0	#DIV/0!	0	0	7	175	1	#DIV/0!	8	200	7	175	1	#DIV/0!	8	200	0	0	
9	Kampar Kiri Hulu	Gema	5	0	5	10	4	14	4	80	0	#DIV/0!	4	80	4	40	1	25	5	36	8	80	1	25	9	64	0	0	
		Batu Sasak	3	3	6	3	4	7	0	0	0	0	0	0	1	33	1	25	2	29	1	33	1	25	2	29	0	0	
10	Tapung	Petapahan	14	6	20	16	9	25	1	7	1	17	2	10	6	38	5	56	11	44	7	44	6	67	13	52	0	0	
		Pantai Cermin	15	3	18	19	9	28	5	33	3	100	8	44	19	100	5	56	24	86	24	126	8	89	32	114	0	0	
		Tapung	26	12	38	32	17	49	10	38	4	33	14	37	15	47	4	24	19	39	25	78	8	47	33	67	0	0	
11	Tapung Hilir	Kota Garo	13	9	22	19	14	33	5	38	0	0	5	23	17	89	7	50	24	73	22	116	7	50	29	88	0	0	
		Tanah Tinggi	10	6	16	11	6	17	0	0	0	0	0	0	14	127	7	117	21	124	14	127	7	117	21	124	0	0	
12	Tapung Hulu	Suka Ramai	29	12	41	31	16	47	4	14	3	25	7	17	16	52	7	44	23	49	20	65	10	63	30	64	0	0	
		Sinama Nenek	12	5	17	13	6	19	3	25	0	0	3	18	10	77	9	150	19	100	13	100	9	150	22	116	3	16	
13	Salo	Salo	7	2	9	7	3	10	0	0	0	0	0	0	6	86	1	33	7	70	6	86	1	33	7	70	0	0	
14	Rumbio Jaya	Rumbio	4	3	7	4	5	9	3	75	2	67	5	71	5	125	0	0	5	56	8	200	2	40	10	111	2	22	
15	Bangkinang	Laboy Jaya	14	5	19	16	6	22	1	7	1	20	2	11	8	50	6	100	14	64	9	56	7	117	16	73	0	0	
16	Perhentian Raja	Pantai Raja	2	4	6	7	7	14	1	50	1	25	2	33	7	100	5	71	12	86	8	114	6	86	14	100	1	7	
17	Kampa	Kampa	15	7	22	18	10	28	3	20	1	14	4	18	14	78	8	80	22	79	17	94	9	90	26	93	0	0	
18	Kampar Utara	Sawah	14	2	16	15	2	17	4	29	2	100	6	38	4	27	3	150	7	41	8	53	5	250	13	76	0	0	
19	Kampar Kiri Tengah	Simallinyang	14	3	17	14	4	18	2	14	1	33	3	18	7	50	1	25	8	44	9	64	2	50	11	61	1	6	
20	Gunung Sahilan	Gunung Sahilan	1	1	2	1	2	3	3	300	0	0	3	150	2	200	2	100	4	133	5	500	2	100	7	233	0	0	
		Gunung Sari	6	1	7	8	1	9	0	0	0	0	0	0	4	50	0	0	4	44	4	50	0	0	4	44	1	11	
21	Koto Kampar Hulu	Siberuang	3	5	8	4	6	10	4	133	2	40	6	75	10	250	2	33	12	120	14	350	4	67	18	180	1	10	
1	Kampar	RSUD Bangkinang	43	27	70	140	85	225	2	5	1	4	3	4	181	129	121	142	302	134	183	131	122	144	305	136	0	0	
2	Tapung Hulu	RS Tandun PT.NLM	8	2	10	17	15	32	0	0	0	0	0	0	8	47	5	33	13	41	8	47	5	33	13	41	0	0	
3	Siak Hulu	RS Mesra	3	3	0	4	3	0	0	0	0	0	0	0	#DIV/0!	0	0	0	0	#DIV/0!	0	0	0	0	0	0	#DIV/0!	0	#DIV/0!
JUMLAH (KAB/KOTA)			410	190	594	607	333	933	103	25	47	25	150	25	473	78	266	80	739	79	576	95	313	94	889	95	25	3	

Sumber : Bidang Pencegahan dan Pengendalian Penyakit

Keterangan:

\*) Kasus Tuberkulosis terdaftar dan diobati berdasarkan kohort yang sama dari kasus yang dinilai kesembuhan dan pengobatan lengkap

Jumlah pasien adalah seluruh pasien Tuberkulosis yang ada di wilayah kerja puskesmas tersebut termasuk pasien yang ditemukan di RS, BBKPM/BPKPM/BP4, Lembaga Pemasyarakatan,

Rumah Tahanan, Dokter Praktek Mandiri, Klinik dll

TABEL 53

PENEMUAN KASUS PNEUMONIA BALITA MENURUT JENIS KELAMIN, KECAMATAN, DAN PUSKESMAS  
KABUPATEN KAMPAR  
TAHUN 2021

NO	KECAMATAN	PUSKESMAS	JUMLAH BALITA	BALITA BATUK ATAU KESUKARAN BERNAPAS			PERKIRAAN PNEUMONIA BALITA	REALISASI PENEMUAN PENDERITA PNEUMONIA PADA BALITA								BATUK BUKAN PNEUMONIA		
				JUMLAH KUNJUNGAN	DIBERIKAN TATALAKSANA STANDAR (DIHITUNG NAPAS / LIHAT TDDK*)	PERSENTASE YANG DIBERIKAN TATALAKSANA STANDAR		PNEUMONIA		PNEUMONIA BERAT		JUMLAH			%			
								L	P	L	P	L	P	L + P		L	P	L + P
1	2	3	4	5	6	7	8	9	10	11	12	13	14	15	16	17	18	19
1	Bangkinang Kota	Bangkinang	1,773	102	102	100.0	98	0	0	0	0	0	0	0	0.0	65	37	102
2	Kampar	Air Tiris	4,071	643	418	65.0	128	0	0	0	0	0	0	0	0.0	363	280	643
3	Tambang	Tambang	8,491	2,485	1,232	49.6	230	12	10	0	0	12	10	22	9.6	1,195	1,263	2,458
4	XIII Koto Kampar	Batu Besurat	752	119	115	96.6	20	0	0	0	0	0	0	0	0.0	56	63	119
		Gunung Bungsu	643	136	130	95.6	19	0	0	0	0	0	0	0	0.0	63	73	136
		Pulau Gadang	705	182	142	78.0	22	0	0	0	0	0	0	0	0.0	91	91	182
5	Kuok	Kuok	1,756	386	276	71.5	66	2	0	0	0	2	0	2	3.0	174	208	382
6	Siak Hulu	Pandau Jaya	3,645	360	285	79.2	142	0	0	0	0	0	0	0	0.0	191	169	360
		Kubang Jaya	3,262	584	444	76.0	128	12	14	0	0	12	14	26	20.4	280	278	558
		Pangkalan Baru	1,692	249	245	98.4	43	0	1	0	0	0	1	1	2.3	119	128	247
7	Kampar Kiri	Lipat Kain	3,041	469	440	93.8	82	0	0	0	0	0	0	0	0.0	245	224	469
8	Kampar Kiri Hilir	Sungai Pagar	1,175	329	316	96.0	34	0	0	0	0	0	0	0	0.0	161	168	329
9	Kampar Kiri Hulu	Gema	719	222	211	95.0	21	0	0	0	0	0	0	0	0.0	115	107	222
		Batu Sasak	276	235	201	85.5	9	0	0	0	0	0	0	0	0.0	110	125	235
10	Tapung	Petapahan	1,778	1,020	672	65.9	54	3	1	0	0	3	1	4	7.4	498	518	1,016
		Pantai Cermin	3,049	585	420	71.8	106	0	0	0	0	0	0	0	0.0	277	308	585
		Tapung	3,294	704	571	81.1	90	5	3	7	1	12	4	16	17.8	343	343	686
11	Tapung Hilir	Kota Garo	2,643	150	115	76.7	74	0	0	0	0	0	0	0	0.0	82	66	148
		Tanah Tinggi	2,250	232	194	83.6	70	0	0	1	1	1	1	2	2.9	116	114	230
12	Tapung Hulu	Suka Ramai	2,350	396	290	73.2	137	0	0	0	0	0	0	0	0.0	175	179	354
		Sinama Nenek	2,018	547	468	85.6	96	0	0	0	0	0	0	0	0.0	257	290	547
13	Salo	Salo	1,956	469	448	95.5	68	2	1	0	0	2	1	3	4.4	235	230	465
14	Rumbio Jaya	Rumbio	1,498	535	529	98.9	44	5	5	0	0	5	5	10	22.5	267	258	525
15	Bangkinang	Laboy Jaya	2,365	386	291	75.4	87	0	0	0	0	0	0	0	0.0	195	191	386
16	Perhentian Raja	Pantai Raja	1,683	685	611	89.2	48	6	5	0	0	6	5	11	23.1	362	309	671
17	Kampa	Kampa	2,102	547	447	81.7	64	17	17	1	0	18	17	35	54.9	255	241	496
18	Kampar Utara	Sawah	1,374	542	318	58.7	44	8	2	0	0	8	2	10	22.7	247	283	530
19	Kampar Kiri Tengah	Simalinyang	2,182	395	271	68.6	70	2	2	0	0	2	2	4	5.7	191	191	382
20	Gunung Sahilan	Gunung Sahilan	730	766	749	97.8	26	0	0	0	0	0	0	0	0.0	381	384	765
		Gunung Sari	862	326	295	90.5	31	0	0	0	0	0	0	0	0.0	133	193	326
21	Koto Kampar Hulu	Siberuang	1,403	97	97	100.0	48	0	2	0	0	0	2	2	4.2	44	50	94
JUMLAH (KAB/KOTA)			65,538	14,883	11,343	2,574	2,199	74	63	9	2	83	65	148	6.7	7,286	7,362	14,648
Prevalensi pneumonia pada balita (%)			2.67															
Jumlah Puskesmas yang melakukan tatalaksana Standar minimal 60%							14											
Persentase Puskesmas yang melakukan tatalaksana standar minimal 60%							93.3%											

Sumber : Bidang Pencegahan dan Pengendalian Penyakit

Keterangan:

\* TDDK = tarikan dinding dada ke dalam

Jumlah kasus adalah seluruh kasus yang ada di wilayah kerja puskesmas tersebut termasuk kasus yang ditemukan di RS

Persentase perkiraan kasus pneumonia pada balita berbeda untuk setiap provinsi, sesuai hasil riskedesas

TABEL 54

JUMLAH KASUS HIV MENURUT JENIS KELAMIN DAN KELOMPOK UMUR  
KABUPATEN KAMPAR  
TAHUN 2021

NO	KELOMPOK UMUR	HIV			
		L	P	L+P	PROPORSI KELOMPOK UMUR
1	2	3	4	5	6
1	≤ 4 TAHUN	0	0	0	0.0
2	5 - 14 TAHUN	0	0	0	0.0
3	15 - 19 TAHUN	0	1	1	8.3
4	20 - 24 TAHUN	0	0	0	0.0
5	25 - 49 TAHUN	9	2	11	91.7
6	≥ 50 TAHUN	0	0	0	0.0
<b>JUMLAH (KAB/KOTA)</b>		<b>9</b>	<b>3</b>	<b>12</b>	
<b>PROPORSI JENIS KELAMIN</b>		<b>75</b>	<b>25</b>		
Jumlah estimasi orang dengan risiko terinfeksi HIV					<b>25,416</b>
Jumlah orang dengan risiko terinfeksi HIV yang mendapatkan pelayanan sesuai standar					<b>5,538</b>
Persentase orang dengan risiko terinfeksi HIV mendapatkan pelayanan deteksi dini HIV sesuai standar					<b>21.8</b>

Sumber : Bidang Pencegahan dan Pengendalian Penyakit

Keterangan: Jumlah kasus adalah seluruh kasus baru yang ada di wilayah kerja puskesmas tersebut termasuk kasus yang ditemukan di RS



TABEL 55

JUMLAH KASUS DAN KEMATIAN AKIBAT AIDS MENURUT JENIS KELAMIN DAN KELOMPOK UMUR  
KABUPATEN KAMPAR  
TAHUN 2021

NO	KELOMPOK UMUR	KASUS BARU AIDS				KASUS KUMULATIF AIDS				JUMLAH KEMATIAN AKIBAT AIDS		
		L	P	L+P	PROPORSI KELOMPOK UMUR	L	P	L+P	PROPORSI KELOMPOK UMUR	L	P	L+P
1	2	3	4	5	6	7	8	9	10	11	12	13
1	< 1 TAHUN	0	0	0	0.0	0	0	0	0.0	0	0	0
2	1 - 4 TAHUN	0	0	0	0.0	0	0	0	0.0	0	0	0
3	5 - 14 TAHUN	0	0	0	0.0	0	0	0	0.0	0	0	0
4	15 - 19 TAHUN	0	0	0	0.0	0	0	0	0.0	0	0	0
5	20 - 29 TAHUN	2	0	2	40.0	2	0	2	40.0	0	0	0
6	30 - 39 TAHUN	2	1	3	60.0	2	1	3	60.0	0	1	1
7	40 - 49 TAHUN	0	0	0	0.0	0	0	0	0.0	0	0	0
8	50 - 59 TAHUN	0	0	0	0.0	0	0	0	0.0	0	0	0
9	≥ 60 TAHUN	0	0	0	0.0	0	0	0	0.0	0	0	0
10	TIDAK DIKETAHUI	0	0	0	0.0	0	0	0	0.0	0	0	0
<b>JUMLAH (KAB/KOTA)</b>		<b>4</b>	<b>1</b>	<b>5</b>		<b>4</b>	<b>1</b>	<b>5</b>		<b>0</b>	<b>1</b>	<b>1</b>
<b>PROPORSI JENIS KELAMIN</b>		<b>80.0</b>	<b>20.0</b>			<b>80.0</b>	<b>20.0</b>			<b>0.0</b>	<b>100.0</b>	

Sumber : Bidang Pencegahan dan Pengendalian Penyakit

Keterangan: Jumlah kasus adalah seluruh kasus baru ditemukan yang ada di wilayah kerja puskesmas tersebut termasuk kasus yang ditemukan di RS

TABEL 56

KASUS DIARE YANG DILAYANI MENURUT JENIS KELAMIN, KECAMATAN, DAN PUSKESMAS  
KABUPATEN KAMPAR  
TAHUN 2021

NO	KECAMATAN	PUSKESMAS	JUMLAH PENDUDUK	JUMLAH TARGET PENEMUAN		DIARE									
						DILAYANI				MENDAPAT ORALIT				MENDAPAT ZINC	
						SEMUA UMUR		BALITA		SEMUA UMUR		BALITA		BALITA	
				SEMUA UMUR	BALITA	JUMLAH	%	JUMLAH	%	JUMLAH	%	JUMLAH	%	JUMLAH	%
1	2	3	4	5	6	7	8	9	10	11	12	13	14	15	16
1	Bangkinang Kota	Bangkinang	30,812	1,006	629	57	5.7	21	3.3	57	100.0	21	100.0	21	100.0
2	Kampar	Air Tiris	7,962	1,265	790	504	39.8	187	23.7	504	100.0	187	100.0	187	100.0
3	Tambang	Tambang	3,382	2,173	1,357	942	43.3	307	22.6	942	100.0	307	100.0	307	100.0
4	XIII Koto Kampar	Batu Besurat	12,691	210	131	145	69.0	16	12.2	145	100.0	16	100.0	16	100.0
		Gunung Bungsu	9,863	190	118	157	82.8	36	30.4	157	100.0	36	100.0	36	100.0
		Pulau Gadang	11,729	222	139	96	43.2	24	17.3	96	100.0	24	100.0	24	100.0
5	Kuok	Kuok	26,340	699	437	209	29.9	48	11.0	209	100.0	48	100.0	48	100.0
6	Siak Hulu	Pandau Jaya	7,590	1,338	835	153	11.4	29	3.5	153	100.0	29	100.0	29	100.0
		Kubang Jaya	7,082	1,261	788	230	18.2	105	13.3	230	100.0	105	100.0	105	100.0
		Pangkalan Baru	8,147	455	284	123	27.0	43	15.1	123	100.0	43	100.0	43	100.0
7	Kampar Kiri	Lipat Kain	17,885	807	504	190	23.5	45	8.9	190	100.0	45	100.0	45	100.0
8	Kampar Kiri Hilir	Sungai Pagar	24,607	332	207	88	26.5	44	21.3	88	100.0	44	100.0	44	100.0
9	Kampar Kiri Hulu	Gema	25,524	211	132	83	39.4	38	28.9	83	100.0	38	100.0	38	100.0
		Batu Sasak	20,236	86	54	74	86.1	50	93.2	74	100.0	50	100.0	50	100.0
10	Tapung	Petapahan	39,623	512	320	409	79.8	174	54.4	409	100.0	174	100.0	174	100.0
		Pantai Cermi	33,652	1,062	663	117	11.0	46	6.9	117	100.0	46	100.0	46	100.0
		Tapung	51,273	901	563	122	13.5	48	8.5	122	100.0	48	100.0	48	100.0
11	Tapung Hilir	Kota Garo	35,858	774	484	85	11.0	23	4.8	85	100.0	23	100.0	23	100.0
		Tanah Tinggi	27,751	750	468	299	39.9	80	17.1	299	100.0	80	100.0	80	100.0
12	Tapung Hulu	Suka Ramai	26,217	1,301	813	462	35.5	181	22.3	462	100.0	181	100.0	181	100.0
		Sinama Nenek	33,702	963	601	227	23.6	111	18.5	227	100.0	111	100.0	111	100.0
13	Salo	Salo	32,432	682	426	85	12.5	31	7.3	85	100.0	31	100.0	31	100.0
14	Rumbio Jaya	Rumbio	48,051	500	312	150	30.0	95	30.4	150	100.0	95	100.0	95	100.0
15	Bangkinang	Laboy Jaya	23,859	862	538	184	21.3	74	13.7	184	100.0	74	100.0	74	100.0
16	Perhentian Raja	Pantai Raja	16,613	468	292	165	35.2	65	22.2	165	100.0	65	100.0	65	100.0
17	Kampa	Kampa	16,333	643	401	807	125.5	303	75.5	807	100.0	303	100.0	303	100.0
18	Kampar Utara	Sawah	86,106	452	283	113	25.0	39	13.8	113	100.0	39	100.0	39	100.0
19	Kampar Kiri Tengah	Simalinyang	53,326	711	444	225	31.6	91	20.5	225	100.0	91	100.0	91	100.0
20	Gunung Sahilan	Gunung Sahilan	47,847	267	167	148	55.4	73	43.7	148	100.0	73	100.0	73	100.0
		Gunung Sari	16,071	313	195	353	112.8	99	50.6	353	100.0	99	100.0	99	100.0
21	Koto Kampar Hulu	Siberuang	17,827	486	304	74	15.2	23	7.6	74	100.0	23	100.0	23	100.0
<b>JUMLAH (KAB/KOTA)</b>			<b>820,391</b>	<b>21,905</b>	<b>13,679</b>	<b>7,076</b>	<b>32.3</b>	<b>2,549</b>	<b>18.6</b>	<b>7,076</b>	<b>100.0</b>	<b>2,549</b>	<b>100.0</b>	<b>2,549</b>	<b>100.0</b>
<b>ANGKA KESAKITAN DIARE PER 1.000 PENDUDUK</b>				<b>270</b>	<b>843</b>										

Sumber : Bidang Pencegahan dan Pengendalian Penyakit

Ket: - Jumlah kasus adalah seluruh kasus yang ada di wilayah kerja puskesmas tersebut termasuk kasus yang ditemukan di RS  
- Persentase perkiraan jumlah kasus diare yang datang ke fasyankes besarnya sesuai dengan perkiraan daerah, namun jika tidak tersedia maka menggunakan perkiraan 10% dari perkiraan jumlah penderita untuk semua umur dan 20% untuk balita

TABEL 57

KASUS BARU KUSTA MENURUT JENIS KELAMIN, KECAMATAN, DAN PUSKESMAS  
KABUPATEN KAMPAR  
TAHUN 2021

NO	KECAMATAN	PUSKESMAS	KASUS BARU								
			Pausi Basiler (PB)/ Kusta kering			Multi Basiler (MB)/ Kusta Basah			PB + MB		
			L	P	L+P	L	P	L+P	L	P	L+P
1	2	3	4	5	6	7	8	9	10	11	12
1	Bangkinang Kota	Bangkinang	0	0	0	-	-	0	0	0	0
2	Kampar	Air Tiris	0	0	0	-	-	0	0	0	0
3	Tambang	Tambang	0	0	0	-	-	0	0	0	0
4	XIII Koto Kampar	Batu Besurat	0	0	0	-	-	0	0	0	0
		Gunung Bungsu	0	0	0	-	-	0	0	0	0
		Pulau Gadang	0	0	0	-	-	0	0	0	0
5	Kuok	Kuok	0	0	0	-	-	0	0	0	0
6	Siak Hulu	Pandau Jaya	0	0	0	-	-	0	0	0	0
		Kubang Jaya	0	0	0	-	-	0	0	0	0
		Pangkalan Baru	0	0	0	-	-	0	0	0	0
7	Kampar Kiri	Lipat Kain	0	0	0	-	-	0	0	0	0
8	Kampar Kiri Hilir	Sungai Pagar	0	0	0	-	-	0	0	0	0
9	Kampar Kiri Hulu	Gema	0	0	0	-	-	0	0	0	0
		Batu Sasak	0	0	0	-	-	0	0	0	0
10	Tapung	Petapahan	0	0	0	-	-	0	0	0	0
		Pantai Cermi	0	0	0	-	-	0	0	0	0
		Tapung	0	0	0	1	-	1	1	0	1
11	Tapung Hilir	Kota Garo	0	0	0	-	-	0	0	0	0
		Tanah Tinggi	0	0	0	1	1	2	1	1	2
12	Tapung Hulu	Suka Ramai	0	0	0	1	-	1	1	0	1
		Sinama Nenek	0	0	0	-	-	0	0	0	0
13	Salo	Salo	0	0	0	-	-	0	0	0	0
14	Rumbio Jaya	Rumbio	0	0	0	-	-	0	0	0	0
15	Bangkinang	Laboy Jaya	0	0	0	-	-	0	0	0	0
16	Perhentian Raja	Pantai Raja	0	0	0	-	-	0	0	0	0
17	Kampa	Kampa	0	0	0	-	-	0	0	0	0
18	Kampar Utara	Sawah	0	0	0	-	-	0	0	0	0
19	Kampar Kiri Tengah	Simalinyang	0	0	0	-	-	0	0	0	0
20	Gunung Sahilan	Gunung Sahilan	0	0	0	-	-	0	0	0	0
		Gunung Sari	0	0	0	-	-	0	0	0	0
21	Koto Kampar Hulu	Siberuang	0	0	0	-	-	0	0	0	0
<b>JUMLAH (KAB/KOTA)</b>			<b>0</b>	<b>0</b>	<b>0</b>	<b>3</b>	<b>1</b>	<b>4</b>	<b>3</b>	<b>1</b>	<b>4</b>
<b>PROPORSI JENIS KELAMIN</b>			<b>#DIV/0!</b>	<b>#DIV/0!</b>		<b>75.0</b>	<b>25.0</b>		<b>75.0</b>	<b>25.0</b>	
<b>ANGKA PENEMUAN KASUS BARU (NCDR/NEW CASE DETECTION RATE) PER 100.000 PENDUDUK</b>									<b>0.7</b>	<b>0.2</b>	<b>0.5</b>

Sumber : Bidang Pencegahan dan Pengendalian Penyakit

TABEL 58

KASUS BARU KUSTA CACAT TINGKAT 0, CACAT TINGKAT 2, PENDERITA KUSTA ANAK<15 TAHUN,  
MENURUT KECAMATAN, DAN PUSKESMAS  
KABUPATEN KAMPAR  
TAHUN 2021

NO	KECAMATAN	PUSKESMAS	KASUS BARU							
			PENDERITA KUSTA	CACAT TINGKAT 0		CACAT TINGKAT 2		PENDERITA KUSTA ANAK <15 TAHUN		PENDERITA KUSTA ANAK<15 TAHUN DENGAN CACAT TINGKAT 2
				JUMLAH	%	JUMLAH	%	JUMLAH	%	
1	2	3	4	5	6	7	8	9	10	11
1	Bangkinang Kota	Bangkinang	0	0	#DIV/0!	0	#DIV/0!	0	#DIV/0!	0
2	Kampar	Air Tiris	0	0	#DIV/0!	0	#DIV/0!	0	#DIV/0!	0
3	Tambang	Tambang	0	0	#DIV/0!	0	#DIV/0!	0	#DIV/0!	0
4	XIII Koto Kampar	Batu Besurat	0	0	#DIV/0!	0	#DIV/0!	0	#DIV/0!	0
0	0	Gunung Bungsu	0	0	#DIV/0!	0	#DIV/0!	0	#DIV/0!	0
0	0	Pulau Gadang	0	0	#DIV/0!	0	#DIV/0!	0	#DIV/0!	0
5	Kuok	Kuok	0	0	#DIV/0!	0	#DIV/0!	0	#DIV/0!	0
6	Siak Hulu	Pandau Jaya	0	0	#DIV/0!	0	#DIV/0!	0	#DIV/0!	0
0	0	Kubang Jaya	0	0	#DIV/0!	0	#DIV/0!	0	#DIV/0!	0
0	0	Pangkalan Baru	0	0	#DIV/0!	0	#DIV/0!	0	#DIV/0!	0
7	Kampar Kiri	Lipat Kain	0	0	#DIV/0!	0	#DIV/0!	0	#DIV/0!	0
8	Kampar Kiri Hilir	Sungai Pagar	0	0	#DIV/0!	0	#DIV/0!	0	#DIV/0!	0
9	Kampar Kiri Hulu	Gema	0	0	#DIV/0!	0	#DIV/0!	0	#DIV/0!	0
0	0	Batu Sasak	0	0	#DIV/0!	0	#DIV/0!	0	#DIV/0!	0
10	Tapung	Petapahan	0	0	#DIV/0!	0	#DIV/0!	0	#DIV/0!	0
0	0	Pantai Cermin	0	0	#DIV/0!	0	#DIV/0!	0	#DIV/0!	0
0	0	Tapung	1	1	100.0	0	0.0	0	0.0	0
11	Tapung Hilir	Kota Garo	0	0	#DIV/0!	0	#DIV/0!	0	#DIV/0!	0
0	0	Tanah Tinggi	2	2	100.0	0	0.0	0	0.0	0
12	Tapung Hulu	Suka Ramai	1	1	100.0	0	0.0	0	0.0	0
0	0	Sinama Nenek	0	0	#DIV/0!	0	#DIV/0!	0	#DIV/0!	0
13	Salo	Salo	0	0	#DIV/0!	0	#DIV/0!	0	#DIV/0!	0
14	Rumbio Jaya	Rumbio	0	0	#DIV/0!	0	#DIV/0!	0	#DIV/0!	0
15	Bangkinang	Laboy Jaya	0	0	#DIV/0!	0	#DIV/0!	0	#DIV/0!	0
16	Perhentian Raja	Pantai Raja	0	0	#DIV/0!	0	#DIV/0!	0	#DIV/0!	0
17	Kampa	Kampa	0	0	#DIV/0!	0	#DIV/0!	0	#DIV/0!	0
18	Kampar Utara	Sawah	0	0	#DIV/0!	0	#DIV/0!	0	#DIV/0!	0
19	Kampar Kiri Tengah	Simalinyang	0	0	#DIV/0!	0	#DIV/0!	0	#DIV/0!	0
20	Gunung Sahilan	Gunung Sahilan	0	0	#DIV/0!	0	#DIV/0!	0	#DIV/0!	0
0	0	Gunung Sari	0	0	#DIV/0!	0	#DIV/0!	0	#DIV/0!	0
21	Koto Kampar Hulu	Siberuang	0	0	#DIV/0!	0	#DIV/0!	0	#DIV/0!	0
<b>JUMLAH (KAB/KOTA)</b>			<b>4</b>	<b>4</b>	<b>100.0</b>	<b>0</b>	<b>0.0</b>	<b>0</b>	<b>0.0</b>	<b>0</b>
<b>ANGKA CACAT TINGKAT 2 PER 1.000.000 PENDUDUK</b>							<b>0.0</b>			

Sumber : Bidang Pencegahan dan Pengendalian Penyakit

TABEL 59

JUMLAH KASUS TERDAFTAR DAN ANGKA PREVALENSI PENYAKIT KUSTA MENURUT TIPE/JENIS, JENIS KELAMIN, KECAMATAN, DAN PUSKESMAS  
KABUPATEN KAMPAR  
TAHUN 2021

NO	KECAMATAN	PUSKESMAS	KASUS TERDAFTAR								
			Pausi Basiler/Kusta kering			Multi Basiler/Kusta Basah			JUMLAH		
			L	P	L+P	L	P	L+P	L	P	L+P
1	2	3	4	5	6	7	8	9	10	11	12
1	Bangkinang Kota	Bangkinang	0	0	0	0	0	0	0	0	0
2	Kampar	Air Tiris	0	0	0	0	0	0	0	0	0
3	Tambang	Tambang	0	0	0	0	0	0	0	0	0
4	XIII Koto Kampar	Batu Besurat	0	0	0	0	0	0	0	0	0
		Gunung Bungsu	0	0	0	0	0	0	0	0	0
		Pulau Gadang	0	0	0	0	0	0	0	0	0
5	Kuok	Kuok	0	0	0	0	0	0	0	0	0
6	Siak Hulu	Pandau Jaya	0	0	0	0	0	0	0	0	0
		Kubang Jaya	0	0	0	0	0	0	0	0	0
		Pangkalan Baru	0	0	0	0	0	0	0	0	0
7	Kampar Kiri	Lipat Kain	0	0	0	0	0	0	0	0	0
8	Kampar Kiri Hilir	Sungai Pagar	0	0	0	0	0	0	0	0	0
9	Kampar Kiri Hulu	Gema	0	0	0	0	0	0	0	0	0
		Batu Sasak	0	0	0	0	0	0	0	0	0
10	Tapung	Petapahan	0	0	0	0	0	0	0	0	0
		Pantai Cermin	0	0	0	0	0	0	0	0	0
		Tapung	0	0	0	1	0	1	1	0	1
11	Tapung Hilir	Kota Garo	0	0	0	0	0	0	0	0	0
		Tanah Tinggi	0	0	0	2	1	3	2	1	3
12	Tapung Hulu	Suka Ramai	0	0	0	1	0	1	1	0	1
		Sinama Nenek	0	0	0	0	0	0	0	0	0
13	Salo	Salo	0	0	0	0	0	0	0	0	0
14	Rumbio Jaya	Rumbio	0	0	0	0	0	0	0	0	0
15	Bangkinang	Laboy Jaya	0	0	0	0	0	0	0	0	0
16	Perhentian Raja	Pantai Raja	0	0	0	0	0	0	0	0	0
17	Kampa	Kampa	0	0	0	0	0	0	0	0	0
18	Kampar Utara	Sawah	0	0	0	0	0	0	0	0	0
19	Kampar Kiri Tengah	Simalinyang	0	0	0	0	0	0	0	0	0
20	Gunung Sahilan	Gunung Sahilan	0	0	0	0	0	0	0	0	0
		Gunung Sari	0	0	0	0	0	0	0	0	0
21	Koto Kampar Hulu	Siberuang	0	0	0	0	0	0	0	0	0
<b>JUMLAH (KAB/KOTA)</b>			<b>0</b>	<b>0</b>	<b>0</b>	<b>4</b>	<b>1</b>	<b>5</b>	<b>4</b>	<b>1</b>	<b>5</b>
<b>ANGKA PREVALENSI PER 10.000 PENDUDUK</b>											<b>0.06</b>

Sumber : Bidang Pencegahan dan Pengendalian Penyakit

TABEL 60

PENDERITA KUSTA SELESAI BEROBAT (RELEASE FROM TREATMENT/RFT) MENURUT JENIS KELAMIN, KECAMATAN, DAN PUSKESMAS  
KABUPATEN KAMPAR  
TAHUN 2021

NO	KECAMATAN	PUSKESMAS	KUSTA (PB)										KUSTA (MB)									
			TAHUN 2020										TAHUN 2019									
			PENDERITA PB <sup>a</sup>			RFT PB						PENDERITA MB <sup>b</sup>			RFT MB							
						L		P		L + P					L		P		L + P			
L	P	L+P	JUMLAH	%	JUMLAH	%	JUMLAH	%	L	P	L+P	JUMLAH	%	JUMLAH	%	JUMLAH	%					
1	2	3	4	5	6	7	8	9	10	11	12	13	14	15	16	17	18	19	20	21		
1	Bangkinang Kota	Bangkinang	0	0	0	0	#DIV/0!	0	#DIV/0!	0	#DIV/0!	0	0	0	0	#DIV/0!	0	#DIV/0!	0	#DIV/0!		
2	Kampar	Air Tiris	0	0	0	0	#DIV/0!	0	#DIV/0!	0	#DIV/0!	1	0	1	1	100.0	0	#DIV/0!	1	100.0		
3	Tambang	Tambang	0	0	0	0	#DIV/0!	0	#DIV/0!	0	#DIV/0!	1	0	1	1	100.0	0	#DIV/0!	1	100.0		
4	XIII Koto Kampar	Batu Besurat	0	0	0	0	#DIV/0!	0	#DIV/0!	0	#DIV/0!	0	0	0	0	#DIV/0!	0	#DIV/0!	0	#DIV/0!		
		Gunung Bungsu	0	0	0	0	#DIV/0!	0	#DIV/0!	0	#DIV/0!	0	0	0	0	#DIV/0!	0	#DIV/0!	0	#DIV/0!		
		Pulau Gadang	0	0	0	0	#DIV/0!	0	#DIV/0!	0	#DIV/0!	0	0	0	0	#DIV/0!	0	#DIV/0!	0	#DIV/0!		
5	Kuok	Kuok	0	0	0	0	#DIV/0!	0	#DIV/0!	0	#DIV/0!	0	0	0	0	#DIV/0!	0	#DIV/0!	0	#DIV/0!		
6	Siak Hulu	Pandau Jaya	0	0	0	0	#DIV/0!	0	#DIV/0!	0	#DIV/0!	1	0	1	1	100.0	0	#DIV/0!	1	100.0		
		Kubang Jaya	0	0	0	0	#DIV/0!	0	#DIV/0!	0	#DIV/0!	1	0	1	1	100.0	0	#DIV/0!	1	100.0		
		Pangkalan Baru	0	0	0	0	#DIV/0!	0	#DIV/0!	0	#DIV/0!	0	0	0	0	#DIV/0!	0	#DIV/0!	0	#DIV/0!		
7	Kampar Kiri	Lipat Kain	0	0	0	0	#DIV/0!	0	#DIV/0!	0	#DIV/0!	6	1	7	4	66.7	1	100.0	5	71.4		
8	Kampar Kiri Hilir	Sungai Pagar	0	0	0	0	#DIV/0!	0	#DIV/0!	0	#DIV/0!	0	0	0	0	#DIV/0!	0	#DIV/0!	0	#DIV/0!		
9	Kampar Kiri Hulu	Gema	0	0	0	0	#DIV/0!	0	#DIV/0!	0	#DIV/0!	0	0	0	0	#DIV/0!	0	#DIV/0!	0	#DIV/0!		
		Batu Sasak	0	0	0	0	#DIV/0!	0	#DIV/0!	0	#DIV/0!	0	0	0	0	#DIV/0!	0	#DIV/0!	0	#DIV/0!		
10	Tapung	Petapahan	0	0	0	0	#DIV/0!	0	#DIV/0!	0	#DIV/0!	0	0	0	0	#DIV/0!	0	#DIV/0!	0	#DIV/0!		
		Pantai Cermin	0	0	0	0	#DIV/0!	0	#DIV/0!	0	#DIV/0!	2	0	2	2	100.0	0	#DIV/0!	2	100.0		
		Tapung	0	0	0	0	#DIV/0!	0	#DIV/0!	0	#DIV/0!	1	0	1	1	100.0	0	#DIV/0!	1	100.0		
11	Tapung Hilir	Kota Garo	0	0	0	0	#DIV/0!	0	#DIV/0!	0	#DIV/0!	0	0	0	0	#DIV/0!	0	#DIV/0!	0	#DIV/0!		
		Tanah Tinggi	0	0	0	0	#DIV/0!	0	#DIV/0!	0	#DIV/0!	0	0	0	0	#DIV/0!	0	#DIV/0!	0	#DIV/0!		
12	Tapung Hulu	Suka Ramai	0	0	0	0	#DIV/0!	0	#DIV/0!	0	#DIV/0!	0	0	0	0	#DIV/0!	0	#DIV/0!	0	#DIV/0!		
		Sinama Nenek	0	0	0	0	#DIV/0!	0	#DIV/0!	0	#DIV/0!	0	0	0	0	#DIV/0!	0	#DIV/0!	0	#DIV/0!		
13	Salo	Salo	0	0	0	0	#DIV/0!	0	#DIV/0!	0	#DIV/0!	0	0	0	0	#DIV/0!	0	#DIV/0!	0	#DIV/0!		
14	Rumbio Jaya	Rumbio	0	0	0	0	#DIV/0!	0	#DIV/0!	0	#DIV/0!	0	0	0	0	#DIV/0!	0	#DIV/0!	0	#DIV/0!		
15	Bangkinang	Laboy Jaya	0	0	0	0	#DIV/0!	0	#DIV/0!	0	#DIV/0!	0	0	0	0	#DIV/0!	0	#DIV/0!	0	#DIV/0!		
16	Perhentian Raja	Pantai Raja	0	0	0	0	#DIV/0!	0	#DIV/0!	0	#DIV/0!	0	0	0	0	#DIV/0!	0	#DIV/0!	0	#DIV/0!		
17	Kampa	Kampa	0	0	0	0	#DIV/0!	0	#DIV/0!	0	#DIV/0!	0	0	0	0	#DIV/0!	0	#DIV/0!	0	#DIV/0!		
18	Kampar Utara	Sawah	0	0	0	0	#DIV/0!	0	#DIV/0!	0	#DIV/0!	0	0	0	0	#DIV/0!	0	#DIV/0!	0	#DIV/0!		
19	Kampar Kiri Tengah	Simalinyang	0	0	0	0	#DIV/0!	0	#DIV/0!	0	#DIV/0!	0	0	0	0	#DIV/0!	0	#DIV/0!	0	#DIV/0!		
20	Gunung Sahilan	Gunung Sahilan	0	0	0	0	#DIV/0!	0	#DIV/0!	0	#DIV/0!	0	0	0	0	#DIV/0!	0	#DIV/0!	0	#DIV/0!		
		Gunung Sari	0	0	0	0	#DIV/0!	0	#DIV/0!	0	#DIV/0!	0	0	0	0	#DIV/0!	0	#DIV/0!	0	#DIV/0!		
21	Koto Kampar Hulu	Siberuang	0	0	0	0	#DIV/0!	0	#DIV/0!	0	#DIV/0!	0	0	0	0	#DIV/0!	0	#DIV/0!	0	#DIV/0!		
JUMLAH (KAB/KOTA)			0	0	0	0	0	0	0	0	0.0	13	1	14	11	84.6	1	100.0	12	85.7		

Sumber : Bidang Pencegahan dan Pengendalian Penyakit

Keterangan :

- a = Penderita kusta PB merupakan penderita pada kohort yang sama, yaitu diambil dari penderita baru yang masuk dalam kohort yang sama 1 tahun sebelumnya, misalnya: untuk mencari RFT rate tahun 2018, maka dapat dihitung dari penderita baru tahun 2017 yang menyelesaikan pengobatan tepat waktu
- b = Penderita kusta MB merupakan penderita pada kohort yang sama, yaitu diambil dari penderita baru yang masuk dalam kohort yang sama 2 tahun sebelumnya, misalnya: untuk mencari RFT rate tahun 2018, maka dapat dihitung dari penderita baru tahun 2016 yang menyelesaikan pengobatan tepat waktu

TABEL 61

JUMLAH KASUS AFP (NON POLIO) MENURUT KECAMATAN DAN PUSKESMAS  
KABUPATEN KAMPAR  
TAHUN 2021

NO	KECAMATAN	PUSKESMAS	JUMLAH PENDUDUK <15 TAHUN	JUMLAH KASUS AFP (NON POLIO)
1	2	3	4	5
1	Bangkinang Kota	Bangkinang	0	0
2	Kampar	Air Tiris	0	0
3	Tambang	Tambang	0	0
4	XIII Koto Kampar	Batu Besurat	0	0
		Gunung Bungsu	0	0
		Pulau Gadang	0	0
5	Kuok	Kuok	0	0
6	Siak Hulu	Pandau Jaya	0	0
		Kubang Jaya	0	0
		Pangkalan Baru	0	0
7	Kampar Kiri	Lipat Kain	0	0
8	Kampar Kiri Hilir	Sungai Pagar	0	0
9	Kampar Kiri Hulu	Gema	0	0
		Batu Sasak	0	0
10	Tapung	Petapahan	0	0
		Pantai Cermin	0	0
		Tapung	0	0
11	Tapung Hilir	Kota Garo	0	0
		Tanah Tinggi	0	0
12	Tapung Hulu	Suka Ramai	0	0
		Sinama Nenek	0	0
13	Salo	Salo	0	0
14	Rumbio Jaya	Rumbio	0	0
15	Bangkinang	Laboy Jaya	0	0
16	Perhentian Raja	Pantai Raja	0	0
17	Kampa	Kampa	0	0
18	Kampar Utara	Sawah	0	0
19	Kampar Kiri Tengah	Simalinyang	0	0
20	Gunung Sahilan	Gunung Sahilan	0	0
		Gunung Sari	0	0
21	Koto Kampar Hulu	Siberuang	0	0
<b>JUMLAH (KAB/KOTA)</b>				
<b>AFP RATE (NON POLIO) PER 100.000 PENDUDUK USIA &lt; 15 TAHUN</b>				<b>0.0</b>

Sumber : Bidang Pencegahan dan Pengendalian Penyakit

Keterangan: Jumlah kasus adalah seluruh kasus yang ada di wilayah kerja puskesmas tersebut termasuk kasus yang ditemukan di RS

TABEL 62

JUMLAH KASUS PENYAKIT YANG DAPAT DICEGAH DENGAN IMUNISASI (PD3i) MENURUT JENIS KELAMIN, KECAMATAN, DAN PUSKESMAS  
KABUPATEN KAMPAR  
TAHUN 2021

NO	KECAMATAN	PUSKESMAS	JUMLAH KASUS PD3i																	
			DIFTERI				PERTUSIS			TETANUS NEONATORUM				HEPATITIS B			SUSPEK CAMPAK			
			JUMLAH KASUS			MENINGGAL				JUMLAH KASUS			MENINGGAL	JUMLAH KASUS						
L	P	L+P	MENINGGAL	L	P		L+P	L	P	L+P	MENINGGAL	L		P	L+P	L	P	L+P		
1	2	3	4	5	6	7	8	9	10	11	12	13	14	15	16	17	18	19	20	
1	Bangkinang Kota	Bangkinang	0	0	0		0	0	0	0	0	0		0	0	0	0	0	0	
2	Kampar	Air Tiris	0	0	0		0	0	0	0	0	0		0	0	0	0	0	0	
3	Tambang	Tambang	2	0	2		0	0	0	0	0	0		0	0	0	0	0	0	
4	XIII Koto Kampar	Batu Besurat	0	0	0		0	0	0	0	0	0		0	0	0	0	0	0	
		Gunung Bungsu	0	0	0		0	0	0	0	0	0		0	0	0	0	0	0	
		Pulau Gadang	0	0	0		0	0	0	0	0	0		0	0	0	0	0	0	
5	Kuok	Kuok	0	0	0		0	0	0	0	0	0		0	0	0	0	0	0	
6	Siak Hulu	Pandau Jaya	0	0	0		0	0	0	0	0	0		0	0	0	0	0	0	
		Kubang Jaya	0	0	0		0	0	0	0	0	0		0	0	0	0	0	0	
		Pangkalan Baru	1	0	1	1	0	0	0	0	0	0		0	0	0	0	0	0	
7	Kampar Kiri	Lipat Kain	0	0	0		0	0	0	0	0	0		0	0	0	0	0	0	
8	Kampar Kiri Hilir	Sungai Pagar	0	0	0		0	0	0	0	0	0		0	0	0	0	0	0	
9	Kampar Kiri Hulu	Gema	0	0	0		0	0	0	0	0	0		0	0	0	0	0	0	
		Batu Sasak	0	0	0		0	0	0	0	0	0		0	0	0	0	0	0	
10	Tapung	Petapahan	0	0	0		0	0	0	0	0	0		0	0	0	0	0	0	
		Pantai Cermin	0	0	0		0	0	0	0	0	0		0	0	0	0	0	0	
		Tapung	0	0	0		0	0	0	0	0	0		0	0	0	0	0	0	
11	Tapung Hilir	Kota Garo	0	0	0		0	0	0	0	0	0		0	0	0	0	0	0	
		Tanah Tinggi	0	0	0		0	0	0	0	0	0		0	0	0	0	0	0	
12	Tapung Hulu	Suka Ramai	0	0	0		0	0	0	0	0	0		0	0	0	0	0	0	
		Sinama Nenek	0	0	0		0	0	0	0	0	0		0	0	0	0	0	0	
13	Salo	Salo	0	0	0		0	0	0	0	0	0		0	0	0	0	0	0	
14	Rumbio Jaya	Rumbio	0	0	0		0	0	0	0	0	0		0	0	0	0	0	0	
15	Bangkinang	Laboy Jaya	0	0	0		0	0	0	0	0	0		0	0	0	0	0	0	
16	Perhentian Raja	Pantai Raja	0	0	0		0	0	0	0	0	0		0	0	0	0	0	0	
17	Kampa	Kampa	0	0	0		0	0	0	0	0	0		0	0	0	0	0	0	
18	Kampar Utara	Sawah	0	0	0		0	0	0	0	0	0		0	0	0	0	0	0	
19	Kampar Kiri Tengah	Simalinyang	0	0	0		0	0	0	0	0	0		0	0	0	0	0	0	
20	Gunung Sahilan	Gunung Sahilan	0	0	0		0	0	0	0	0	0		0	0	0	0	0	0	
		Gunung Sari	0	0	0		0	0	0	0	0	0		0	0	0	0	0	0	
21	Koto Kampar Hulu	Siberuang	0	0	0		0	0	0	0	0	0		0	0	0	0	0	0	
JUMLAH (KAB/KOTA)			3	0	3	1	0	0	0	0	0	0	0	0	0	0	0	0	0	
CASE FATALITY RATE (%)							33.3							0.0						
INSIDENS RATE SUSPEK CAMPAK																	0.0	0.0	0.0	

Sumber : Bidang Pencegahan dan Pengendalian Penyakit



TABEL 63

KEJADIAN LUAR BIASA (KLB) DI DESA/KELURAHAN YANG DITANGANI < 24 JAM  
KABUPATEN KAMPAR  
TAHUN 2021

NO	KECAMATAN	PUSKESMAS	KLB DI DESA/KELURAHAN		
			JUMLAH	DITANGANI <24 JAM	%
1	2	3	4	5	6
1	Bangkinang Kota	Bangkinang			#DIV/0!
2	Kampar	Air Tiris			#DIV/0!
3	Tambang	Tambang	2	2	100.0
4	XIII Koto Kampar	Batu Besurat			#DIV/0!
		Gunung Bungsu			#DIV/0!
		Pulau Gadang			#DIV/0!
5	Kuok	Kuok			#DIV/0!
6	Siak Hulu	Pandau Jaya			#DIV/0!
		Kubang Jaya			#DIV/0!
		Pangkalan Baru	1	1	100.0
7	Kampar Kiri	Lipat Kain			#DIV/0!
8	Kampar Kiri Hilir	Sungai Pagar			#DIV/0!
9	Kampar Kiri Hulu	Gema			#DIV/0!
		Batu Sasak			#DIV/0!
10	Tapung	Petapahan			#DIV/0!
		Pantai Cermin			#DIV/0!
		Tapung			#DIV/0!
11	Tapung Hilir	Kota Garo			#DIV/0!
		Tanah Tinggi			#DIV/0!
12	Tapung Hulu	Suka Ramai			#DIV/0!
		Sinama Nenek			#DIV/0!
13	Salo	Salo			#DIV/0!
14	Rumbio Jaya	Rumbio			#DIV/0!
15	Bangkinang	Laboy Jaya			#DIV/0!
16	Perhentian Raja	Pantai Raja			#DIV/0!
17	Kampa	Kampa			#DIV/0!
18	Kampar Utara	Sawah			#DIV/0!
19	Kampar Kiri Tengah	Simalinyang			#DIV/0!
20	Gunung Sahilan	Gunung Sahilan			#DIV/0!
		Gunung Sari			#DIV/0!
21	Koto Kampar Hulu	Siberuang			#DIV/0!
<b>JUMLAH (KAB/KOTA)</b>			3	3	100.0

Sumber : Bidang Pencegahan dan Pengendalian Penyakit

TABEL 64

JUMLAH PENDERITA DAN KEMATIAN PADA KLB MENURUT JENIS KEJADIAN LUAR BIASA (KLB)  
KABUPATEN KAMPAR  
TAHUN 2021

NO	JENIS KEJADIAN LUAR BIASA	YANG TERSERANG		WAKTU KEJADIAN (TANGGAL)			JUMLAH PENDERITA			KELOMPOK UMUR PENDERITA													JUMLAH KEMATIAN			JUMLAH PENDUDUK TERANCAM			ATTACK RATE (%)			CFR (%)		
		JUMLAH KEC	JUMLAH DESA/KEK	DIKETAHUI	DITANGGU- LANGI	AKHIR	L	P	L+P	0-7 HARI	8-28 HARI	1-11 BLN	1-4 THN	5-9 THN	10-14 THN	15-19 THN	20-44 THN	45-54 THN	55-59 THN	60-69 THN	70+ THN	L	P	L+P	L	P	L+P	L	P	L+P	L	P	L+P	
1	2	3	4	5	6	7	8	9	10	11	12	13	14	15	16	17	18	19	20	21	22	23	24	25	26	27	28	29	30	31	32	33	34	
1	DIFTERI	3	2	7-Feb-2021	10-Feb-2021	8-Feb-2021	1		1				2 th 4 bl									1	0	1	5	7	12	20.0	0.0	8.3	100.0	#DIV/0!	100.0	
2	DIFTERI			8-Nov-2021	17-Nov-2021	19-Nov-2021		1	1				2 th 4 bl									0	0	0	4	3	7	0.0	33.3	14.3	#DIV/0!	0.0	0.0	
3																																		

Sumber : Bidang Pencegahan dan Pengendalian Penyakit



TABEL 65

**KASUS DEMAM BERDARAH DENGUE (DBD) MENURUT JENIS KELAMIN, KECAMATAN, DAN PUSKESMAS  
KABUPATEN KAMPAR  
TAHUN 2021**

NO	KECAMATAN	PUSKESMAS	DEMAM BERDARAH DENGUE (DBD)								
			JUMLAH KASUS			MENINGGAL			CFR (%)		
			L	P	L+P	L	P	L+P	L	P	L+P
1	2	3	4	5	6	7	8	9	10	11	12
1	Bangkinang Kota	Bangkinang	8	10	18	0	0	0	0.0	0.0	0.0
2	Kampar	Air Tiris	7	11	18	0	0	0	0.0	0.0	0.0
3	Tambang	Tambang	3	6	9	0	0	0	0.0	0.0	0.0
4	XIII Koto Kampar	Batu Besurat	0	0	0	0	0	0	#DIV/0!	#DIV/0!	#DIV/0!
		Gunung Bungsu	0	0	0	0	0	0	#DIV/0!	#DIV/0!	#DIV/0!
		Pulau Gadang	0	0	0	0	0	0	#DIV/0!	#DIV/0!	#DIV/0!
5	Kuok	Kuok	0	7	7	0	0	0	#DIV/0!	0.0	0.0
6	Siak Hulu	Pandau Jaya	8	11	19	0	1	1	0.0	9.1	5.3
		Kubang Jaya	3	10	13	0	0	0	0.0	0.0	0.0
		Pangkalan Baru	0	4	4	0	0	0	#DIV/0!	0.0	0.0
7	Kampar Kiri	Lipat Kain	0	7	7	0	0	0	#DIV/0!	0.0	0.0
8	Kampar Kiri Hilir	Sungai Pagar	0	1	1	0	0	0	#DIV/0!	0.0	0.0
9	Kampar Kiri Hulu	Gema	0	0	0	0	0	0	#DIV/0!	#DIV/0!	#DIV/0!
		Batu Sasak	0	0	0	0	0	0	#DIV/0!	#DIV/0!	#DIV/0!
10	Tapung	Petapahan	1	3	4	0	0	0	0.0	0.0	0.0
		Pantai Cermin	0	0	0	0	0	0	#DIV/0!	#DIV/0!	#DIV/0!
		Tapung	0	1	1	0	0	0	#DIV/0!	0.0	0.0
11	Tapung Hilir	Kota Garo	0	0	0	0	0	0	#DIV/0!	#DIV/0!	#DIV/0!
		Tanah Tinggi	0	0	0	0	0	0	#DIV/0!	#DIV/0!	#DIV/0!
12	Tapung Hulu	Suka Ramai	0	0	0	0	0	0	#DIV/0!	#DIV/0!	#DIV/0!
		Sinama Nenek	0	1	1	0	0	0	#DIV/0!	0.0	0.0
13	Salo	Salo	1	4	5	0	0	0	0.0	0.0	0.0
14	Rumbio Jaya	Rumbio	2	4	6	0	0	0	0.0	0.0	0.0
15	Bangkinang	Laboy Jaya	5	9	14	0	1	1	0.0	11.1	7.1
16	Perhentian Raja	Pantai Raja	0	0	0	0	0	0	#DIV/0!	#DIV/0!	#DIV/0!
17	Kampa	Kampa	1	5	6	0	0	0	0.0	0.0	0.0
18	Kampar Utara	Sawah	0	2	2	0	1	1	#DIV/0!	50.0	50.0
19	Kampar Kiri Tengah	Simalinyang	0	2	2	0	0	0	#DIV/0!	0.0	0.0
20	Gunung Sahilan	Gunung Sahilan	0	1	1	0	0	0	#DIV/0!	0.0	0.0
		Gunung Sari	2	7	9	0	0	0	0.0	0.0	0.0
21	Koto Kampar Hulu	Siberuang	0	0	0	0	0	0	#DIV/0!	#DIV/0!	#DIV/0!
<b>JUMLAH (KAB/KOTA)</b>			<b>41</b>	<b>106</b>	<b>147</b>	<b>0</b>	<b>3</b>	<b>3</b>	<b>0.0</b>	<b>2.8</b>	<b>2.0</b>
<b>ANGKA KESAKITAN DBD PER 100.000 PENDUDUK</b>			<b>5.0</b>	<b>12.9</b>	<b>17.9</b>						

Sumber : Bidang Pencegahan dan Pengendalian Penyakit

Keterangan: Jumlah kasus adalah seluruh kasus yang ada di wilayah kerja puskesmas tersebut termasuk kasus yang ditemukan di RS

TABEL 66

KESAKITAN DAN KEMATIAN AKIBAT MALARIA MENURUT JENIS KELAMIN, KECAMATAN, DAN PUSKESMAS  
KABUPATEN KAMPAR  
TAHUN 2021

NO	KECAMATAN	PUSKESMAS	SUSPEK	KONFIRMASI LABORATORIUM			% KONFIRMASI LABORATORIUM	POSITIF			PENGobatan STANDAR	% PENGobatan STANDAR	MENINGGAL			CFR		
				MIKROSKOPIS	RAPID DIAGNOSTIC TEST (RDT)	TOTAL		L	P	L+P			L	P	L+P	L	P	L+P
1	2	3	4	5	6	7	8	9	10	11	12	13	14	15	16	17	18	19
1	Bangkinang Kota	Bangkinang	0	0	0	0	0.0	0	0	0	0	#DIV/0!	0	0	0	#DIV/0!	0.0	#DIV/0!
2	Kampar	Air Tiris	0	0	0	0	0.0	0	0	0	0	#DIV/0!	0	0	0	#DIV/0!	#DIV/0!	#DIV/0!
3	Tambang	Tambang	0	0	0	0	0.0	0	0	0	0	#DIV/0!	0	0	0	#DIV/0!	#DIV/0!	#DIV/0!
4	XIII Koto Kampar	Batu Besurat	0	0	0	0	0.0	0	0	0	0	#DIV/0!	0	0	0	#DIV/0!	#DIV/0!	#DIV/0!
		Gunung Bungsu	0	0	0	0	0.0	0	0	0	0	#DIV/0!	0	0	0	#DIV/0!	#DIV/0!	#DIV/0!
		Pulau Gadang	0	0	0	0	0.0	0	0	0	0	#DIV/0!	0	0	0	#DIV/0!	#DIV/0!	#DIV/0!
5	Kuok	Kuok	0	0	0	0	0.0	0	0	0	0	#DIV/0!	0	0	0	#DIV/0!	#DIV/0!	#DIV/0!
6	Siak Hulu	Pandau Jaya	0	0	0	0	0.0	0	0	0	0	#DIV/0!	0	0	0	#DIV/0!	#DIV/0!	#DIV/0!
		Kubang Jaya	0	0	0	0	0.0	0	0	0	0	#DIV/0!	0	0	0	#DIV/0!	#DIV/0!	#DIV/0!
		Pangkalan Baru	0	0	0	0	0.0	0	0	0	0	#DIV/0!	0	0	0	#DIV/0!	#DIV/0!	#DIV/0!
7	Kampar Kiri	Lipat Kain	0	0	0	0	0.0	0	0	0	0	#DIV/0!	0	0	0	#DIV/0!	#DIV/0!	#DIV/0!
8	Kampar Kiri Hilir	Sungai Pagar	0	0	0	0	0.0	0	0	0	0	#DIV/0!	0	0	0	#DIV/0!	#DIV/0!	#DIV/0!
9	Kampar Kiri Hulu	Gema	0	0	0	0	0.0	0	0	0	0	#DIV/0!	0	0	0	#DIV/0!	#DIV/0!	#DIV/0!
		Batu Sasak	0	0	0	0	0.0	0	0	0	0	#DIV/0!	0	0	0	#DIV/0!	#DIV/0!	#DIV/0!
10	Tapung	Petapahan	0	0	0	0	0.0	0	0	0	0	#DIV/0!	0	0	0	#DIV/0!	#DIV/0!	#DIV/0!
		Pantai Cermin	0	0	0	0	0.0	0	0	0	0	#DIV/0!	0	0	0	#DIV/0!	#DIV/0!	#DIV/0!
		Tapung	0	0	0	0	0.0	0	0	0	0	#DIV/0!	0	0	0	#DIV/0!	#DIV/0!	#DIV/0!
11	Tapung Hilir	Kota Garo	0	0	0	0	0.0	0	0	0	0	#DIV/0!	0	0	0	#DIV/0!	#DIV/0!	#DIV/0!
		Tanah Tinggi	0	0	0	0	0.0	0	0	0	0	#DIV/0!	0	0	0	#DIV/0!	#DIV/0!	#DIV/0!
12	Tapung Hulu	Suka Ramai	0	0	0	0	0.0	0	0	0	0	#DIV/0!	0	0	0	#DIV/0!	#DIV/0!	#DIV/0!
		Sinama Nenek	0	0	0	0	0.0	0	0	0	0	#DIV/0!	0	0	0	#DIV/0!	#DIV/0!	#DIV/0!
13	Salo	Salo	2	0	2	2	100.0	2	0	2	2	100.0	0	0	0	0.0	#DIV/0!	0.0
14	Rumbio Jaya	Rumbio	0	0	0	0	0.0	0	0	0	0	#DIV/0!	0	0	0	#DIV/0!	#DIV/0!	#DIV/0!
15	Bangkinang	Laboy Jaya	0	0	0	0	0.0	0	0	0	0	#DIV/0!	0	0	0	#DIV/0!	#DIV/0!	#DIV/0!
16	Perhentian Raja	Pantai Raja	0	0	0	0	0.0	0	0	0	0	#DIV/0!	0	0	0	#DIV/0!	#DIV/0!	#DIV/0!
17	Kampa	Kampa	0	0	0	0	0.0	0	0	0	0	#DIV/0!	0	0	0	#DIV/0!	#DIV/0!	#DIV/0!
18	Kampar Utara	Sawah	0	0	0	0	0.0	0	0	0	0	#DIV/0!	0	0	0	#DIV/0!	#DIV/0!	#DIV/0!
19	Kampar Kiri Tengah	Simalinyang	0	0	0	0	0.0	0	0	0	0	#DIV/0!	0	0	0	#DIV/0!	#DIV/0!	#DIV/0!
20	Gunung Sahilan	Gunung Sahilan	0	0	0	0	0.0	0	0	0	0	#DIV/0!	0	0	0	#DIV/0!	#DIV/0!	#DIV/0!
		Gunung Sari	0	0	0	0	0.0	0	0	0	0	#DIV/0!	0	0	0	#DIV/0!	#DIV/0!	#DIV/0!
21	Koto Kampar Hulu	Siberuang	0	0	0	0	0.0	0	0	0	0	#DIV/0!	0	0	0	#DIV/0!	#DIV/0!	#DIV/0!
JUMLAH (KAB/KOTA)			2	0	2	2	100.0	2	0	2	2	100.0	0	0	0	0.0	#DIV/0!	0.0
ANGKA KESAKITAN (ANNUAL PARASITE INCIDENCE) PER 1.000 PENDUDUK								0.0	0.0	0.0								

Sumber : Bidang Pencegahan dan Pengendalian Penyakit

Ket : Jumlah kasus adalah seluruh kasus yang ada di wilayah kerja puskesmas tersebut termasuk kasus yang ditemukan di RS

TABEL 67

PENDERITA KRONIS FILARIASIS MENURUT JENIS KELAMIN, KECAMATAN, DAN PUSKESMAS  
KABUPATEN KAMPAR  
TAHUN 2021

NO	KECAMATAN	PUSKESMAS	PENDERITA KRONIS FILARIASIS														
			KASUS KRONIS TAHUN SEBELUMNYA			KASUS KRONIS BARU DITEMUKAN			KASUS KRONIS PINDAH			KASUS KRONIS MENINGGAL			JUMLAH SELURUH KASUS KRONIS		
			L	P	L+P	L	P	L+P	L	P	L+P	L	P	L+P	L	P	L+P
1	2	3	4	5	6	7	8	9	10	11	12	13	14	15	16	17	18
1	Bangkinang Kota	Bangkinang	0	0	0	0	0	0	0	0	0	0	0	0	0	0	0
2	Kampar	Air Tiris	0	0	0	0	0	0	0	0	0	0	0	0	0	0	0
3	Tambang	Tambang	0	0	0	0	0	0	0	0	0	0	0	0	0	0	0
4	XIII Koto Kampar	Batu Besurat	0	0	0	0	0	0	0	0	0	0	0	0	0	0	0
		Gunung Bungsu	0	0	0	0	0	0	0	0	0	0	0	0	0	0	0
		Pulau Gadang	0	0	0	0	0	0	0	0	0	0	0	0	0	0	0
5	Kuok	Kuok	0	0	0	0	0	0	0	0	0	0	0	0	0	0	0
6	Siak Hulu	Pandau Jaya	0	1	1	0	0	0	0	0	0	0	0	0	0	1	1
		Kubang Jaya	0	0	0	0	0	0	0	0	0	0	0	0	0	0	0
		Pangkalan Baru	0	0	0	0	0	0	0	0	0	0	0	0	0	0	0
7	Kampar Kiri	Lipat Kain	0	1	1	0	0	0	0	0	0	0	0	0	0	1	1
8	Kampar Kiri Hilir	Sungai Pagar	0	0	0	0	0	0	0	0	0	0	0	0	0	0	0
9	Kampar Kiri Hulu	Gema	0	0	0	0	0	0	0	0	0	0	0	0	0	0	0
		Batu Sasak	0	0	0	0	0	0	0	0	0	0	0	0	0	0	0
10	Tapung	Petapahan	0	0	0	0	0	0	0	0	0	0	0	0	0	0	0
		Pantai Cermin	0	0	0	0	0	0	0	0	0	0	0	0	0	0	0
		Tapung	0	0	0	0	0	0	0	0	0	0	0	0	0	0	0
11	Tapung Hilir	Kota Garo	0	0	0	0	0	0	0	0	0	0	0	0	0	0	0
		Tanah Tinggi	0	0	0	0	0	0	0	0	0	0	0	0	0	0	0
12	Tapung Hulu	Suka Ramai	1	0	1	0	0	0	0	0	0	0	0	0	1	0	1
		Sinama Nenek	1	0	1	0	0	0	0	0	0	0	0	0	1	0	1
13	Salo	Salo	0	0	0	0	0	0	0	0	0	0	0	0	0	0	0
14	Rumbio Jaya	Rumbio	0	0	0	0	0	0	0	0	0	0	0	0	0	0	0
15	Bangkinang	Laboy Jaya	0	0	0	0	0	0	0	0	0	0	0	0	0	0	0
16	Perhentian Raja	Pantai Raja	0	0	0	0	0	0	0	0	0	0	0	0	0	0	0
17	Kampa	Kampa	0	0	0	0	0	0	0	0	0	0	0	0	0	0	0
18	Kampar Utara	Sawah	0	0	0	0	0	0	0	0	0	0	0	0	0	0	0
19	Kampar Kiri Tengah	Simalinyang	1	0	1	0	0	0	0	0	0	0	0	0	1	0	1
20	Gunung Sahilan	Gunung Sahilan	0	0	0	0	0	0	0	0	0	0	0	0	0	0	0
		Gunung Sari	0	0	0	0	0	0	0	0	0	0	0	0	0	0	0
21	Koto Kampar Hulu	Siberuang	0	0	0	0	0	0	0	0	0	0	0	0	0	0	0
<b>JUMLAH (KAB/KOTA)</b>			<b>3</b>	<b>2</b>	<b>5</b>	<b>0</b>	<b>0</b>	<b>0</b>	<b>0</b>	<b>0</b>	<b>0</b>	<b>0</b>	<b>0</b>	<b>0</b>	<b>3</b>	<b>2</b>	<b>5</b>

Sumber : Bidang Pencegahan dan Pengendalian Penyakit

Keterangan: Jumlah kasus adalah seluruh kasus yang ada di wilayah kerja puskesmas tersebut termasuk kasus yang ditemukan di RS

TABEL 68

PELAYANAN KESEHATAN PENDERITA HIPERTENSI MENURUT JENIS KELAMIN, KECAMATAN, DAN PUSKESMAS  
KABUPATEN KAMPAR  
TAHUN 2021

NO	KECAMATAN	PUSKESMAS	JUMLAH ESTIMASI PENDERITA HIPERTENSI BERUSIA ≥ 15 TAHUN			MENDAPAT PELAYANAN KESEHATAN					
						LAKI-LAKI		PEREMPUAN		LAKI-LAKI + PEREMPUAN	
			LAKI-LAKI	PEREMPUAN	LAKI-LAKI + PEREMPUAN	JUMLAH	%	JUMLAH	%	JUMLAH	%
1	2	3	4	5	6	7	8	9	10	11	12
1	Bangkinang Kota	Bangkinang	3,688	3,895	7,582	370	10.0	529	13.6	899	11.9
2	Kampar	Air Tiris	5,214	5,383	10,597	478	9.2	885	16.4	1,363	12.9
3	Tambang	Tambang	8,925	9,112	18,037	1,211	13.6	2,560	28.1	3,771	20.9
4	XIII Koto Kampar	Batu Besurat	785	856	1,640	347	44.2	463	54.1	810	49.4
		Gunung Bungsu	780	767	1,547	55	7.1	168	21.9	223	14.4
		Pulau Gadang	901	888	1,789	103	11.4	182	20.5	285	15.9
5	Kuok	Kuok	2,885	2,771	5,656	129	4.5	238	8.6	367	6.5
6	Siak Hulu	Pandau Jaya	6,465	6,520	12,985	232	3.6	259	4.0	491	3.8
		Kubang Jaya	5,022	4,573	9,595	179	3.6	336	7.3	515	5.4
		Pangkalan Baru	1,667	1,640	3,307	371	22.3	504	30.7	875	26.5
7	Kampar Kiri	Lipat Kain	3,385	3,272	6,658	317	9.4	562	17.2	879	13.2
8	Kampar Kiri Hilir	Sungai Pagar	1,478	1,376	2,854	17	1.2	22	1.6	39	1.4
9	Kampar Kiri Hulu	Gema	902	865	1,767	66	7.3	207	23.9	273	15.4
		Batu Sasak	370	365	735	110	29.7	172	47.1	282	38.4
10	Tapung	Petapahan	2,361	2,317	4,678	305	12.9	538	23.2	843	18.0
		Pantai Cermin	4,312	4,092	8,404	828	19.2	1,354	33.1	2,182	26.0
		Tapung	3,903	3,536	7,440	503	12.9	1,038	29.4	1,541	20.7
11	Tapung Hilir	Kota Garo	3,038	2,961	5,999	135	4.4	276	9.3	411	6.9
		Tanah Tinggi	2,880	2,766	5,645	516	17.9	635	23.0	1,151	20.4
12	Tapung Hulu	Suka Ramai	5,822	5,645	11,467	137	2.4	223	4.0	360	3.1
		Sinama Nenek	3,836	3,934	7,769	966	25.2	929	23.6	1,895	24.4
13	Salo	Salo	2,781	2,870	5,651	376	13.5	491	17.1	867	15.3
14	Rumbio Jaya	Rumbio	1,896	1,824	3,721	109	5.7	187	10.3	296	8.0
15	Bangkinang	Laboy Jaya	3,661	3,667	7,328	353	9.6	732	20.0	1,085	14.8
16	Perhentian Raja	Pantai Raja	2,082	1,992	4,074	141	6.8	327	16.4	468	11.5
17	Kampa	Kampa	2,593	2,585	5,178	443	17.1	772	29.9	1,215	23.5
18	Kampar Utara	Sawah	1,773	1,776	3,549	245	13.8	625	35.2	870	24.5
19	Kampar Kiri Tengah	Simalinyang	2,891	2,798	5,689	63	2.2	135	4.8	198	3.5
20	Gunung Sahilan	Gunung Sahilan	1,141	1,088	2,229	284	24.9	475	43.7	759	34.1
		Gunung Sari	1,350	1,328	2,677	51	3.8	137	10.3	188	7.0
21	Koto Kampar Hulu	Siberuang	1,906	1,897	3,803	200	10.5	336	17.7	536	14.1
<b>JUMLAH (KAB/KOTA)</b>			<b>90,693</b>	<b>89,358</b>	<b>180,051</b>	<b>9,640</b>	<b>10.6</b>	<b>16,297</b>	<b>18.2</b>	<b>25,937</b>	<b>14.4</b>

Sumber : Bidang Pencegahan dan Pengendalian Penyakit

TABEL 69

PELAYANAN KESEHATAN PENDERITA DIABETES MELITUS (DM) MENURUT KECAMATAN DAN PUSKESMAS  
KABUPATEN KAMPAR  
TAHUN 2021

NO	KECAMATAN	PUSKESMAS	JUMLAH PENDERITA DM	PENDERITA DM YANG MENDAPATKAN PELAYANAN KESEHATAN SESUAI STANDAR	
				JUMLAH	%
1	2	3	4	5	6
1	Bangkinang Kota	Bangkinang	391	391	100.0
2	Kampar	Air Tiris	622	622	100.0
3	Tambang	Tambang	146	146	100.0
4	XIII Koto Kampar	Batu Besurat	63	63	100.0
		Gunung Bungsu	74	74	100.0
		Pulau Gadang	75	75	100.0
5	Kuok	Kuok	155	155	100.0
6	Siak Hulu	Pandau Jaya	85	85	100.0
		Kubang Jaya	160	160	100.0
		Pangkalan Baru	146	146	100.0
7	Kampar Kiri	Lipat Kain	176	176	100.0
8	Kampar Kiri Hilir	Sungai Pagar	12	12	100.0
9	Kampar Kiri Hulu	Gema	30	30	100.0
		Batu Sasak	51	51	100.0
10	Tapung	Petapahan	174	174	100.0
		Pantai Cermin	564	564	100.0
		Tapung	177	177	100.0
11	Tapung Hilir	Kota Garo	48	48	100.0
		Tanah Tinggi	423	423	100.0
12	Tapung Hulu	Suka Ramai	110	110	100.0
		Sinama Nenek	179	179	100.0
13	Salo	Salo	111	111	100.0
14	Rumbio Jaya	Rumbio	109	109	100.0
15	Bangkinang	Laboy Jaya	179	179	100.0
16	Perhentian Raja	Pantai Raja	152	152	100.0
17	Kampa	Kampa	165	165	100.0
18	Kampar Utara	Sawah	131	131	100.0
19	Kampar Kiri Tengah	Simalinyang	116	116	100.0
20	Gunung Sahilan	Gunung Sahilan	91	91	100.0
		Gunung Sari	78	78	100.0
21	Koto Kampar Hulu	Siberuang	115	115	100.0
<b>JUMLAH (KAB/KOTA)</b>			<b>5,108</b>	<b>5,108</b>	<b>100.00</b>

Sumber : Bidang Pencegahan dan Pengendalian Penyakit

TABEL 70

CAKUPAN DETEKSI DINI KANKER LEHER RAHIM DENGAN METODE IVA DAN KANKER PAYUDARA DENGAN PEMERIKSAAN KLINIS (SADANIS)  
MENURUT KECAMATAN DAN PUSKESMAS  
KABUPATEN KAMPAR  
TAHUN 2021

NO	KECAMATAN	PUSKESMAS	PUSKESMAS MELAKSANAKAN KEGIATAN DETEKSI DINI IVA & SADANIS*	PEREMPUAN USIA 30-50 TAHUN	PEMERIKSAAN LEHER RAHIM DAN PAYUDARA		IVA POSITIF		CURIGA KANKER		TUMOR/BENJOLAN	
					JUMLAH	%	JUMLAH	%	JUMLAH	%	JUMLAH	%
1	Bangkinang Kota	Bangkinang	V	5,000	2	0.0	0	0.0	0	0.0	0	0.0
2	Kampar	Air Tiris	V	7,240	0	0.0	0	#DIV/0!	0	#DIV/0!	0	#DIV/0!
3	Tambang	Tambang	V	14,287	59	0.4	1	1.7	1	1.7	3	5.1
4	XIII Koto Kampar	Batu Besurat	V	1,160	33	2.8	0	0.0	0	0.0	0	0.0
		Gunung Bungsu	V	1,057	8	0.8	0	0.0	0	0.0	0	0.0
		Pulau Gadang	V	1,252	0	0.0	0	#DIV/0!	0	#DIV/0!	0	#DIV/0!
5	Kuok	Kuok	V	3,938	13	0.3	1	7.7	0	0.0	0	0.0
6	Siak Hulu	Pandau Jaya	V	8,028	11	0.1	0	0.0	0	0.0	1	9.1
		Kubang Jaya	V	5,581	27	0.5	0	0.0	0	0.0	0	0.0
		Pangkalan Baru	V	2,348	0	0.0	0	#DIV/0!	0	#DIV/0!	0	#DIV/0!
7	Kampar Kiri	Lipat Kain	V	4,708	0	0.0	0	#DIV/0!	0	#DIV/0!	0	#DIV/0!
8	Kampar Kiri Hilir	Sungai Pagar	V	1,965	0	0.0	0	#DIV/0!	0	#DIV/0!	0	#DIV/0!
9	Kampar Kiri Hulu	Gema	V	1,289	32	2.5	0	0.0	0	0.0	0	0.0
		Batu Sasak	V	525	67	12.8	0	0.0	0	0.0	0	0.0
10	Tapung	Petapahan	V	3,211	36	1.1	0	0.0	0	0.0	0	0.0
		Pantai Cermin	V	5,964	6	0.1	0	0.0	0	0.0	0	0.0
		Tapung	V	5,274	1	0.0	0	0.0	1	100.0	0	0.0
11	Tapung Hilir	Kota Garo	V	4,020	0	0.0	0	#DIV/0!	0	#DIV/0!	0	#DIV/0!
		Tanah Tinggi	V	4,209	106	2.5	3	2.8	0	0.0	0	0.0
12	Tapung Hulu	Suka Ramai	V	8,157	1	0.0	0	0.0	0	0.0	0	0.0
		Sinama Nenek	V	5,459	0	0.0	0	#DIV/0!	0	#DIV/0!	0	#DIV/0!
13	Salo	Salo	V	3,529	0	0.0	0	#DIV/0!	0	#DIV/0!	0	#DIV/0!
14	Rumbio Jaya	Rumbio	V	2,278	0	0.0	0	#DIV/0!	0	#DIV/0!	0	#DIV/0!
15	Bangkinang	Laboy Jaya	V	5,492	1	0.0	0	0.0	0	0.0	0	0.0
16	Perhentian Raja	Pantai Raja	V	2,581	26	1.0	0	0.0	0	0.0	0	0.0
17	Kampa	Kampa	V	3,646	20	0.5	2	10.0	0	0.0	0	0.0
18	Kampar Utara	Sawah	V	2,232	14	0.6	2	14.3	1	7.1	4	28.6
19	Kampar Kiri Tengah	Simalinyang	V	4,130	9	0.2	0	0.0	0	0.0	0	0.0
20	Gunung Sahilan	Gunung Sahilan	V	1,562	45	2.9	0	0.0	0	0.0	0	0.0
		Gunung Sari	V	1,889	1	0.1	0	0.0	0	0.0	0	0.0
21	Koto Kampar Hulu	Siberuang	V	2,870	0	0.0	0	#DIV/0!	0	#DIV/0!	0	#DIV/0!
<b>JUMLAH (KAB/KOTA)</b>			<b>15</b>	<b>124,883</b>	<b>518</b>	<b>0.4</b>	<b>9</b>	<b>1.7</b>	<b>3</b>	<b>0.6</b>	<b>8</b>	<b>1.5</b>

Sumber : Bidang Pencegahan dan Pengendalian Penyakit  
Keterangan: IVA: Inspeksi Visual dengan Asam asetat  
\* diisi dengan checklist (V)



TABEL 71

PELAYANAN KESEHATAN ORANG DENGAN GANGGUAN JIWA (ODGJ) BERAT MENURUT KECAMATAN DAN PUSKESMAS  
KABUPATEN KAMPAR  
TAHUN 2021

NO	KECAMATAN	PUSKESMAS	PELAYANAN KESEHATAN ODGJ BERAT		
			SASARAN ODGJ BERAT	MENDAPAT PELAYANAN KESEHATAN	
				JUMLAH	%
1	2	3	4	5	6
1	Bangkinang Kota	Bangkinang	51	34	67.3
2	Kampar	Air Tiris	72	82	113.8
3	Tambang	Tambang	129	25	19.4
4	XIII Koto Kampar	Batu Besurat	11	15	131.8
		Gunung Bungsu	11	21	197.7
		Pulau Gadang	12	11	90.0
5	Kuok	Kuok	37	59	159.8
6	Siak Hulu	Pandau Jaya	80	46	57.5
		Kubang Jaya	72	40	55.7
		Pangkalan Baru	24	33	136.9
7	Kampar Kiri	Lipat Kain	46	64	138.5
8	Kampar Kiri Hilir	Sungai Pagar	19	20	105.1
9	Kampar Kiri Hulu	Gema	12	34	284.7
		Batu Sasak	5	12	236.5
10	Tapung	Petapahan	30	13	42.8
		Pantai Cermin	59	33	55.5
		Tapung	50	31	61.4
11	Tapung Hilir	Kota Garo	42	15	36.0
		Tanah Tinggi	39	22	55.9
12	Tapung Hulu	Suka Ramai	77	21	27.3
		Sinama Nenek	54	6	11.2
13	Salo	Salo	38	41	107.1
14	Rumbio Jaya	Rumbio	25	21	84.3
15	Bangkinang	Laboy Jaya	49	44	90.4
16	Perhentian Raja	Pantai Raja	27	16	59.8
17	Kampa	Kampa	36	36	100.6
18	Kampar Utara	Sawah	24	23	93.9
19	Kampar Kiri Tengah	Simalinyang	40	34	86.1
20	Gunung Sahilan	Gunung Sahilan	15	10	67.6
		Gunung Sari	18	6	34.1
21	Koto Kampar Hulu	Siberuang	27	21	78.3
<b>JUMLAH (KAB/KOTA)</b>			<b>1,231</b>	<b>889</b>	<b>72.24</b>

Sumber : Bidang Pencegahan dan Pengendalian Penyakit

TABEL 72

PERSENTASE SARANA AIR MINUM YANG DILAKUKAN PENGAWASAN  
KABUPATEN KAMPAR  
TAHUN 2021

NO	KECAMATAN	PUSKESMAS	JUMLAH SARANA AIR MINUM	INSPEKSI KESEHATAN LINGKUNGAN (IKL)				PEMERIKSAAN			
				JUMLAH SARANA AIR MINUM DI IKL	%	JUMLAH SARANA AIR MINUM DGN RESIKO RENDAH+ SEDANG	%	JUMLAH SARANA AIR MINUM DIAMBIL SAMPEL	%	JUMLAH SARANA AIR MINUM MEMENUHI SYARAT	%
1	2	3	4	5	6	7	8	9	10	11	12
1	Bangkinang Kota	Bangkinang	7,167	6,989	97.5	6,989	100	11	0.2	11	100.0
2	Kampar	Air Tiris	9,257	4,981	53.8	4,644	93	0	0.0	0	#DIV/0!
3	Tambang	Tambang	17,804	12,647	71.0	804	6	0	0.0	0	#DIV/0!
4	XIII Koto Kampar	Batu Besurat	5	1	20.0	1	100	1	20.0	1	100.0
		Gunung Bungsu	1,666	1,666	100.0	0	0	0	0.0	0	#DIV/0!
		Pulau Gadang	15	15	100.0	14	93	14	93.3	12	85.7
5	Kuok	Kuok	4,801	4,624	96.3	4,624	100	0	0.0	0	#DIV/0!
6	Siak Hulu	Pandau Jaya	39	39	100.0	33	85	15	38.5	15	100.0
		Kubang Jaya	8,188	8,188	100.0	5,796	71	16	0.2	16	100.0
		Pangkalan Baru	8	8	100.0	8	100	2	25.0	2	100.0
7	Kampar Kiri	Lipat Kain	22	8	36.4	8	100	0	0.0	0	#DIV/0!
8	Kampar Kiri Hilir	Sungai Pagar	9	9	100.0	9	100	5	55.6	5	100.0
9	Kampar Kiri Hulu	Gema	1,523	1,106	72.6	0	0	134	8.8	122	91.0
		Batu Sasak	115	42	36.5	42	100	0	0.0	0	#DIV/0!
10	Tapung	Petapahan	18	18	100.0	18	100	18	100.0	15	83.3
		Pantai Cermin	8,122	6,449	79.4	5,869	91	22	0.3	20	90.9
		Tapung	9,497	5,031	53.0	672	13	63	0.7	34	54.0
11	Tapung Hilir	Kota Garo	13	8	61.5	8	100	0	0.0	0	#DIV/0!
		Tanah Tinggi	6,274	5,120	81.6	0	0	16	0.3	16	100.0
12	Tapung Hulu	Suka Ramai	18	18	100.0	18	100	18	100.0	15	83.3
		Sinama Nenek	11,426	9,630	84.3	0	0	0	0.0	0	#DIV/0!
13	Salo	Salo	11	11	100.0	7	64	0	0.0	0	#DIV/0!
14	Rumbio Jaya	Rumbio	8,188	8,188	100.0	5,796	71	16	0.2	16	100.0
15	Bangkinang	Laboy Jaya	2	2	100.0	0	0	2	100.0	2	100.0
16	Perhentian Raja	Pantai Raja	11	8	72.7	8	100	4	36.4	4	100.0
17	Kampa	Kampa	5,968	5,968	100.0	627	11	11	0.2	6	54.5
18	Kampar Utara	Sawah	4,801	4,624	96.3	4,624	100	0	0.0	0	#DIV/0!
19	Kampar Kiri Tengah	Simalinyang	19	19	100.0	19	100	13	68.4	13	100.0
20	Gunung Sahilan	Gunung Sahilan	4	4	100.0	0	0	4	100.0	4	100.0
		Gunung Sari	13	5	38.5	0	0	3	23.1	3	100.0
21	Koto Kampar Hulu	Siberuang	8	8	100.0	8	100	8	100.0	8	100.0
<b>JUMLAH (KAB/KOTA)</b>			<b>105,012</b>	<b>85,434</b>	<b>81.4</b>	<b>40,646</b>	<b>47.6</b>	<b>396</b>	<b>0.4</b>	<b>340</b>	<b>85.9</b>

Sumber : Bidang Kesehatan Masyarakat

TABEL 73

**JUMLAH KK DENGAN AKSES TERHADAP FASILITAS SANITASI YANG LAYAK (JAMBA SEHAT) MENURUT KECAMATAN, DAN PUSKESMAS  
KABUPATEN KAMPAR  
TAHUN 2021**

NO	KECAMATAN	PUSKESMAS	JUMLAH KK	SHARING/KOMUNAL		JAMBA SEHAT SEMI PERMANEN (JSSP)		JAMBA SEHAT PERMANEN (JSP)		KELUARGA DENGAN AKSES TERHADAP FASILITAS SANITASI YANG LAYAK (JAMBA SEHAT)	
				JUMLAH SARANA	JUMLAH KK PENGGUNA	JUMLAH SARANA	JUMLAH KK PENGGUNA	JUMLAH SARANA	JUMLAH KK PENGGUNA	JUMLAH	%
1	2	3	4	5	6	7	8	9	10	11	12
1	Bangkinang Kota	Bangkinang	36,618	1	5	11	55	6,309	31,960	32,020	87.4
2	Kampar	Air Tiris	47,925	0	0	0	0	11,280	47,925	47,925	100.00
3	Tambang	Tambang	86,106	0	0	786	3,930	4,204	56,482	60,412	70.16
4	XIII Koto Kampar	Batu Besurat	7,590	0	0	0	0	1,253	2,026	2,026	26.69
		Gunung Bungsu	7,082	0	0	0	0	1,366	7,082	7,082	100.00
		Pulau Gadang	8,153	68	150	202	804	1,650	5,771	6,725	82.48
5	Kuok	Kuok	24,903	325	1,722	1,798	8,576	4,676	14,055	24,353	97.79
6	Siak Hulu	Pandau Jaya	53,326	0	0	0	0	13,331	53,326	53,326	100.00
		Kubang Jaya	47,847	61	7,261	678	2,526	8,628	34867.0	44,654	93.33
		Pangkalan Baru	18,389	0	0	0	0	4,166	18,104	18,104	98.45
7	Kampar Kiri	Lipat Kain	30,812	503	750	1,252	1,554	7,414	23,107	25,411	82.47
8	Kampar Kiri Hilir	Sungai Pagar	12,291	40	147	937	3,797	2,228	8,347	12,291	100.00
9	Kampar Kiri Hulu	Gema	7,776	0	0	0	0	5,141	5,141	5,141	66.11
		Batu Sasak	3,333	63	599	26	147	300	1,633	2,379	71.38
10	Tapung	Petapahan	47,844	669	2,565	992	4,717	8,769	38,717	45,999	96.14
		Pantai Cermin	39,623	458	2,300	381	1,364	6,650	29,654	33,318	84.09
		Tapung	33,652	2,525	10,100	1,681	6,724	4,204	16,816	33,640	99.96
11	Tapung Hilir	Kota Garo	27,751	0	0	0	0	2,243	7,407	7,407	26.69
		Tanah Tinggi	7,284	175	175	835	835	6,274	6,274	7,284	100.00
12	Tapung Hulu	Suka Ramai	47,844	669	2,565	992	4,717	8,769	38,717	45,999	96.14
		Sinama Nenek	35,671	450	724	980	3,150	6,027	25,956	29,830	83.63
13	Salo	Salo	25,614	1	12	104	94	5,666	10,532	10,638	41.53
14	Rumbio Jaya	Rumbio	47,847	61	7,261	678	2,526	8,628	34867	44,654	93.33
15	Bangkinang	Laboy Jaya	32,432	532	532	308	1,232	7,537	30,148	31,912	98.40
16	Perhentian Raja	Pantai Raja	17,827	223	901	369	1,407	3,434	14,361	16,669	93.50
17	Kampa	Kampa	23,810	0	0	0	0	5,758	23,039	23,039	96.76
18	Kampar Utara	Sawah	16,447	58	61	0	0	4,127	16,386	16,447	100.00
19	Kampar Kiri Tengah	Simalinyang	26,340	0	0	2,481	6,971	3,941	18,980	25,951	98.52
20	Gunung Sahilan	Gunung Sahilan	9,902	100	331	735	2,468	1,614	6,970	9,769	98.66
		Gunung Sari	11,727	66	254	0	0	2,949	11,181	11,435	97.51
21	Koto Kampar Hulu	Siberuang	17,885	231	878	769	3,055	3,503	13,458	17,391	97.24
<b>JUMLAH (KAB/KOTA)</b>			<b>861,651</b>	<b>7,279</b>	<b>39,293</b>	<b>16,995</b>	<b>60,647</b>	<b>162,040</b>	<b>653,289</b>	<b>753,230</b>	<b>87.42</b>

Sumber : Bidang Kesehatan Masyarakat

TABEL 74

DESA YANG MELAKSANAKAN SANITASI TOTAL BERBASIS MASYARAKAT  
KABUPATEN KAMPAR  
TAHUN 2021

NO	KECAMATAN	PUSKESMAS	JUMLAH DESA/ KELURAHAN	SANITASI TOTAL BERBASIS MASYARAKAT (STBM)					
				DESA MELAKSANAKAN STBM		DESA STOP BABS (SBS)		DESA STBM	
				JUMLAH	%	JUMLAH	%	JUMLAH	%
1	2	3	4	5	6	7	8	9	10
1	Bangkinang Kota	Bangkinang	4	4	100.0	3	75.0	2	50.0
2	Kampar	Air Tiris	18	18	100.0	9	50.0	4	22.2
3	Tambang	Tambang	17	17	100.0	5	29.4	5	29.4
4	XIII Koto Kampar	Batu Besurat	4	4	100.0	1	25.0	1	25.0
		Gunung Bungsu	5	5	100.0	2	40.0	1	20.0
		Pulau Gadang	4	4	100.0	2	50.0	1	25.0
5	Kuok	Kuok	9	9	100.0	8	88.9	7	77.8
6	Siak Hulu	Pandau Jaya	2	2	100.0	2	100.0	2	100.0
		Kubang Jaya	7	7	100.0	5	71.4	1	14.3
		Pangkalan Baru	3	3	100.0	2	66.7	1	33.3
7	Kampar Kiri	Lipat Kain	20	20	100.0	4	20.0	1	5.0
8	Kampar Kiri Hilir	Sungai Pagar	8	8	100.0	6	75.0	5	62.5
9	Kampar Kiri Hulu	Gema	17	17	100.0	9	52.9	3	17.6
		Batu Sasak	7	7	100.0	2	28.6	0	0.0
10	Tapung	Petapahan	8	8	100.0	8	100.0	8	100.0
		Pantai Cermin	8	8	100.0	7	87.5	6	75.0
		Tapung	9	9	100.0	8	88.9	5	55.6
11	Tapung Hilir	Kota Garo	7	7	100.0	5	71.4	5	71.4
		Tanah Tinggi	9	9	100.0	8	88.9	6	66.7
12	Tapung Hulu	Suka Ramai	7	7	100.0	2	28.6	2	28.6
		Sinama Nenek	7	7	100.0	4	57.1	2	28.6
13	Salo	Salo	6	6	100.0	2	33.3	2	33.3
14	Rumbio Jaya	Rumbio	7	7	100.0	3	42.9	3	42.9
15	Bangkinang	Laboy Jaya	9	9	100.0	5	55.6	5	55.6
16	Perhentian Raja	Pantai Raja	5	5	100.0	4	80.0	4	80.0
17	Kampa	Kampa	9	9	100.0	5	55.6	4	44.4
18	Kampar Utara	Sawah	8	8	100.0	7	87.5	5	62.5
19	Kampar Kiri Tengah	Simalinyang	11	11	100.0	9	81.8	7	63.6
20	Gunung Sahilan	Gunung Sahilan	5	5	100.0	3	60.0	1	20.0
		Gunung Sari	4	4	100.0	3	75.0	3	75.0
21	Koto Kampar Hulu	Siberuang	6	6	100.0	3	50.0	3	50.0
<b>JUMLAH (KAB/KOTA)</b>			<b>250</b>	<b>250</b>	<b>100.0</b>	<b>146</b>	<b>58.4</b>	<b>105</b>	<b>42.0</b>

Sumber : Bidang Kesehatan Masyarakat

\* SBS (Stop Buang Air Besar Sembarangan)

TABEL 75

PERSENTASE TEMPAT-TEMPAT UMUM (TTU) MEMENUHI SYARAT KESEHATAN MENURUT KECAMATAN DAN PUSKESMAS  
KABUPATEN KAMPAR  
TAHUN 2021

NO	KECAMATAN	PUSKESMAS	TTU YANG ADA								TTU MEMENUHI SYARAT KESEHATAN															
			SARANA PENDIDIKAN			SARANA KESEHATAN		TEMPAT IBADAH	PASAR	JUMLA H TTU YANG ADA	SARANA PENDIDIKAN						SARANA KESEHATAN		TEMPAT IBADAH		PASAR		JUMLAH TOTAL			
			SD/MI	SMP/MT s	SMA/MA	PUSKE SMAS	RUMAH SAKIT UMUM				Σ	%	Σ	%	Σ	%	Σ	%								
1	2	3	4	5	6	7	8	9	10	11	12	13	14	15	16	17	18	19	20	21	22	23	24	25	26	27
1	Bangkinang Kota	Bangkinang	27	9	9	1	0	39	1	86	23	85.2	5	55.6	6	66.7	1	100.0	0	#DIV/0!	36	92.3	0	0.0	71	82.6
2	Kampar	Air Tiris	35	17	9	1	0	51	2	115	17	48.6	9	52.9	5	55.6	1	100.0	0	#DIV/0!	51	100.0	0	0.0	83	72.2
3	Tambang	Tambang	52	23	11	1	0	153	9	249	31	59.6	12	52.2	8	72.7	1	100.0	0	#DIV/0!	123	80.4	0	0.0	175	70.3
4	XIII Koto Kampar	Batu Besurat	8	5	2	1	0	25	3	44	8	100.0	4	80.0	2	100.0	1	100.0	0	#DIV/0!	17	68.0	0	0.0	32	72.7
		Gunung Bungsu	6	2	1	1	0	26	3	39	6	100.0	2	100.0	1	100.0	1	100.0	0	#DIV/0!	26	100.0	3	100.0	39	100.0
		Pulau Gadang	7	3	1	1	0	21	2	35	5	71.4	3	100.0	1	100.0	1	100.0	0	#DIV/0!	21	100.0	0	0.0	31	88.6
5	Kuok	Kuok	21	5	4	1	0	41	1	73	13	61.9	4	80.0	3	75.0	1	100.0	0	#DIV/0!	35	85.4	0	0.0	56	76.7
6	Siak Hulu	Pandau Jaya	9	3	2	1	1	23	1	40	8	88.9	2	66.7	2	100.0	1	100.0	1	100.0	21	91.3	1	100.0	37	92.5
		Kubang Jaya	15	6	2	1	0	22	0	46	7	46.7	4	66.7	1	50.0	0	0.0	0	#DIV/0!	11	50.0	0	#DIV/0!	23	50.0
		Pangkalan Baru	10	5	5	1	0	36	2	59	7	70.0	3	60.0	5	100.0	1	100.0	0	#DIV/0!	23	63.9	2	100.0	41	69.5
7	Kampar Kiri	Lipat Kain	25	10	6	1	0	91	8	141	8	32.0	4	40.0	2	33.3	1	100.0	0	#DIV/0!	12	13.2	1	12.5	28	19.9
8	Kampar Kiri Hilir	Sungai Pagar	12	8	2	1	0	16	5	44	8	66.7	4	50.0	2	100.0	1	100.0	0	#DIV/0!	13	81.3	1	20.0	29	65.9
9	Kampar Kiri Hulu	Gema	20	7	1	1	0	28	4	61	20	100.0	6	85.7	1	100.0	1	100.0	0	#DIV/0!	28	100.0	4	100.0	60	98.4
		Batu Sasak	8	3	0	1	0	14	0	26	5	62.5	3	100.0	0	#DIV/0!	1	100.0	0	#DIV/0!	9	64.3	0	#DIV/0!	18	69.2
10	Tapung	Petapahan	22	8	3	1	1	75	7	117	10	45.5	8	100.0	3	100.0	1	100.0	1	100.0	53	70.7	0	0.0	76	65.0
		Pantai Cermin	20	11	8	1	0	116	10	166	16	80.0	7	63.6	6	75.0	1	100.0	0	#DIV/0!	98	84.5	7	70.0	135	81.3
		Tapung	21	11	7	1	0	40	12	92	21	100.0	11	100.0	7	100.0	1	100.0	0	#DIV/0!	40	100.0	12	100.0	92	100.0
11	Tapung Hilir	Kota Garo	14	6	3	1	0	77	6	107	5	35.7	0	0.0	1	33.3	1	100.0	0	#DIV/0!	6	7.8	0	0.0	19	17.8
		Tanah Tinggi	20	9	5	1	0	107	5	147	17	85.0	7	77.8	4	80.0	1	100.0	0	#DIV/0!	92	86.0	3	60.0	124	84.4
12	Tapung Hulu	Suka Ramai	22	8	3	1	1	75	7	117	10	45.5	8	100.0	3	100.0	1	100.0	1	100.0	53	70.7	0	0.0	76	65.0
		Sinama Nenek	20	7	1	1	0	96	10	135	3	15.0	6	85.7	1	100.0	1	100.0	0	#DIV/0!	76	79.2	2	20.0	89	65.9
13	Salo	Salo	16	6	3	1	1	32	1	60	12	75.0	4	66.7	3	100.0	1	100.0	1	100.0	25	78.1	1	100.0	47	78.3
14	Rumbio Jaya	Rumbio	15	6	2	1	0	22	0	46	7	46.7	4	66.7	1	50.0	0	0.0	0	#DIV/0!	11	50.0	2	#DIV/0!	25	54.3
15	Bangkinang	Laboy Jaya	233	97	51	1	2	810	58	1,252	140	60.1	65	67.0	37	72.5	1	100.0	2	100.0	570	70.4	15	25.9	830	66.3
16	Perhentian Raja	Pantai Raja	10	7	3	1	0	68	3	92	7	70.0	2	28.6	2	66.7	1	100.0	0	#DIV/0!	18	26.5	0	0.0	30	32.6
17	Kampa	Kampa	19	8	5	1	0	62	3	98	17	89.5	7	87.5	4	80.0	1	100.0	0	#DIV/0!	59	95.2	1	33.3	89	90.8
18	Kampar Utara	Sawah	16	7	5	1	0	58	1	88	9	56.3	7	100.0	5	100.0	1	100.0	0	#DIV/0!	41	70.7	0	0.0	63	71.6
19	Kampar Kiri Tengah	Simalinyang	19	8	3	1	0	91	7	129	19	100.0	8	100.0	3	100.0	1	100.0	0	#DIV/0!	91	100.0	7	100.0	129	100.0
20	Gunung Sahilan	Gunung Sahilan	6	2	2	1	0	20	3	34	6	100.0	2	100.0	2	100.0	1	100.0	0	#DIV/0!	12	60.0	3	100.0	26	76.5
		Gunung Sari	6	3	2	1	0	77	3	92	5	83.3	2	66.7	1	50.0	1	100.0	0	#DIV/0!	62	80.5	1	33.3	72	78.3
21	Koto Kampar Hulu	Siberuang	13	9	4	1	0	44	7	78	13	100.0	9	100.0	4	100.0	1	100.0	0	#DIV/0!	33	75.0	7	100.0	67	85.9
JUMLAH (KAB/KOTA)			747	319	165	31	6	2,456	184	3,908	483	64.7	222	69.6	126	76.4	29	93.5	6	0.0	1,766	71.9	73	39.7	2,712	69.4

Sumber : Bidang Kesehatan Masyarakat

Tabel 76

**TEMPAT PENGELOLAAN MAKANAN (TPM) MEMENUHI SYARAT KESEHATAN MENURUT KECAMATAN DAN PUSKESMAS  
KABUPATEN KAMPAR  
TAHUN 2021**

NO	KECAMATAN	PUSKESMAS	TPM YANG ADA					TPM MEMENUHI SYARAT KESEHATAN									
			JASA BOGA	RUMAH MAKAN/RESTORAN	DEPOT AIR MINUM (DAM)	MAKANAN JAJANAN/KANTIN/SENTRA MAKANAN JAJANAN	JUMLAH TPM YANG ADA	JASA BOGA		RUMAH MAKAN/RESTORAN		DEPOT AIR MINUM (DAM)		MAKANAN JAJANAN/KANTIN/SENTRA MAKANAN JAJANAN		JUMLAH TPM MEMENUHI SYARAT KESEHATAN	
								JUMLAH	%	JUMLAH	%	JUMLAH	%	JUMLAH	%	JUMLAH	%
1	2	3	4	5	6	7	8	9	10	11	12	13	14	15	16	17	18
1	Bangkinang Kota	Bangkinang	10	29	12	47	98	10	100.0	27	93.1	12	100.0	25	53.2	74	75.5
2	Kampar	Air Tiris	1	13	9	0	23	1	100.0	13	100.0	9	100.0	0	#DIV/0!	23	100.0
3	Tambang	Tambang	26	59	43	34	162	18	69.2	46	78.0	37	86.0	28	82.4	129	79.6
4	XIII Koto Kampar	Batu Besurat	0	7	5	0	12	0	#DIV/0!	4	57.1	4	80.0	0	#DIV/0!	8	66.7
		Gunung Bungsu	22	12	3	74	111	16	72.7	10	83.3	3	100.0	63	85.1	92	82.9
		Pulau Gadang	1	5	2	147	155	1	100.0	5	100.0	2	100.0	147	100.0	155	100.0
5	Kuok	Kuok	0	17	11	123	151	0	#DIV/0!	10	58.8	4	36.4	79	64.2	93	61.6
6	Siak Hulu	Pandau Jaya	4	35	39	20	98	0	0.0	8	22.9	33	84.6	8	40.0	49	50.0
0		Kubang Jaya	3	21	32	44	100	1	33.3	10	47.6	11	34.4	8	18.2	30	30.0
0		Pangkalan Baru	1	13	20	21	55	1	100.0	7	53.8	11	55.0	7	33.3	26	47.3
7	Kampar Kiri	Lipat Kain	0	23	20	43	86	0	#DIV/0!	22	95.7	0	0.0	6	14.0	28	32.6
8	Kampar Kiri Hilir	Sungai Pagar	1	4	7	171	183	1	100.0	4	100.0	7	100.0	171	100.0	183	100.0
9	Kampar Kiri Hulu	Gema	1	4	7	171	183	1	100.0	4	100.0	7	100.0	171	100.0	183	100.0
		Batu Sasak	0	0	2	0	2	0	#DIV/0!	0	#DIV/0!	1	50.0	0	#DIV/0!	1	50.0
10	Tapung	Petapahan	2	28	18	21	69	0	0.0	9	32.1	18	100.0	13	61.9	40	58.0
		Pantai Cermin	3	29	20	0	52	3	100.0	23	79.3	16	80.0	0	#DIV/0!	42	80.8
		Tapung	6	39	31	18	94	6	100.0	39	100.0	31	100.0	18	100.0	94	100.0
11	Tapung Hilir	Kota Garo	22	21	11	26	80	16	72.7	7	33.3	7	63.6	5	19.2	35	43.8
		Tanah Tinggi	6	15	16	21	58	6	100.0	15	100.0	15	93.8	15	71.4	51	87.9
12	Tapung Hulu	Suka Ramai	2	28	18	21	69	0	0.0	9	32.1	18	100.0	13	61.9	40	58.0
		Sinama Nenek	9	17	24	144	194	2	22.2	8	47.1	2	8.3	67	46.5	79	40.7
13	Salo	Salo	0	15	9	46	70	0	#DIV/0!	8	53.3	6	66.7	25	54.3	39	55.7
14	Rumbio Jaya	Rumbio	3	21	32	44	100	1	33.3	10	47.6	11	34.4	8	18.2	30	30.0
15	Bangkinang	Laboy Jaya	0	13	10	0	23	0	#DIV/0!	4	30.8	7	70.0	0	#DIV/0!	11	47.8
16	Perhentian Raja	Pantai Raja	0	17	11	8	36	0	#DIV/0!	6	35.3	0	0.0	0	0.0	6	16.7
17	Kampa	Kampa	12	19	5	32	68	12	100.0	17	89.5	5	100.0	30	93.8	64	94.1
18	Kampar Utara	Sawah	0	17	10	120	147	0	#DIV/0!	10	58.8	4	40.0	78	65.0	92	62.6
19	Kampar Kiri Tengah	Simalinyang	9	23	15	0	47	6	66.7	15	65.2	14	93.3	0	#DIV/0!	35	74.5
20	Gunung Sahilan	Gunung Sahilan	7	10	5	35	57	7	100.0	0	0.0	5	100.0	0	0.0	12	21.1
		Gunung Sari	92	11	8	158	269	54	58.7	2	18.2	0	0.0	133	84.2	189	70.3
21	Koto Kampar Hulu	Siberuang	0	6	8	0	14	0	#DIV/0!	6	100.0	8	100.0	0	#DIV/0!	14	100.0
<b>JUMLAH (KAB/KOTA)</b>			<b>243</b>	<b>571</b>	<b>463</b>	<b>1,589</b>	<b>2,866</b>	<b>163</b>	<b>67.1</b>	<b>358</b>	<b>62.7</b>	<b>308</b>	<b>66.5</b>	<b>1,118</b>	<b>70.4</b>	<b>1,947</b>	<b>67.9</b>

Sumber : Bidang Kesehatan Masyarakat

KASUS COVID-19 MENURUT PUSKESMAS  
KABUPATEN  
TAHUN 2021

NO	KECAMATAN	PUSKESMAS	KASUS KONFIRMASI	SEMBUH	MENINGGAL	ANGKA KESEMBUHAN (RR)	ANGKA KEMATIAN (CFR)
1	2	3	4	5	6	7	8
1	Bangkinang Kota	Bangkinang Kota	1,159	1,121	38	96.72	3.28
2	Kampar	Kampar	358	340	18	94.97	5.03
3	Tambang	Tambang	963	925	36	96.05	3.74
4	XIII Koto Kampar	XIII Koto Kampar I	46	45	1	97.83	2.17
		XIII Koto Kampar II	47	47	0	100.00	-
		XIII Koto Kampar III	38	37	1	97.37	2.63
5	Kuok	Kuok	141	129	12	91.49	8.51
6	Siak Hulu	Siak Hulu I	1,349	1,300	49	96.37	3.63
		Siak Hulu II	570	556	14	97.54	2.46
		Siak Hulu III	231	224	7	96.97	3.03
7	Kampar Kiri	Kampar Kiri	129	125	4	96.90	3.10
8	Kampar Kiri Hilir	Kampar Kiri Hilir	109	102	6	93.58	5.50
9	Kampar Kiri Hulu	Kampar Kiri Hulu I	12	12	0	100.00	-
		Kampar Kiri Hulu II	10	10	0	100.00	-
10	Tapung	Tapung I	317	302	15	95.27	4.73
		Tapung II	477	455	22	95.39	4.61
		Tapung	317	293	24	92.43	7.57
11	Tapung Hilir	Tapung Hilir I	346	331	15	95.66	4.34
		Tapung Hilir II	100	99	1	99.00	1.00
12	Tapung Hulu	Tapung Hulu I	382	365	17	95.55	4.45
		Tapung Hulu II	205	189	16	92.20	7.80
13	Salo	Salo	241	232	9	96.27	3.73
14	Rumbio Jaya	Rumbio Jaya	134	123	11	91.79	8.21
15	Bangkinang	Bangkinang	272	257	15	94.49	5.51
16	Perhentian Raja	Perhentian Raja	265	246	18	92.83	6.79
17	Kampa	Kampar Timur	226	214	12	94.69	5.31
18	Kampar Utara	Kampar Utara	110	107	3	97.27	2.73
19	Kampar Kiri Tengah	Kampar Kiri Tengah	158	147	11	93.04	6.96
20	Gunung Sahilan	Gunung Sahilan I	69	65	4	94.20	5.80
		Gunung Sahilan II	51	47	4	92.16	7.84
21	Koto Kampar Hulu	Koto Kampar Hulu	108	105	3	97.22	2.78
<b>JUMLAH (KAB/KOTA)</b>			<b>8,940</b>	<b>8,550</b>	<b>386</b>	<b>95.64</b>	<b>4.32</b>

[illegible]



[illegible]